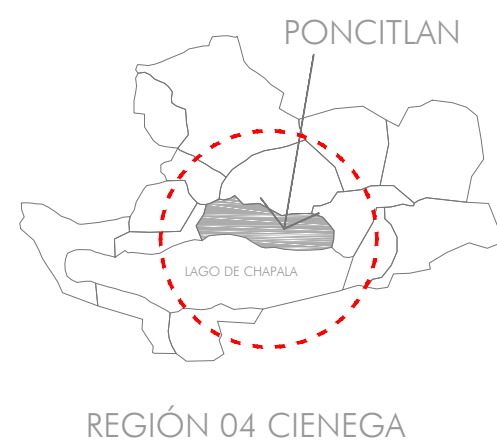
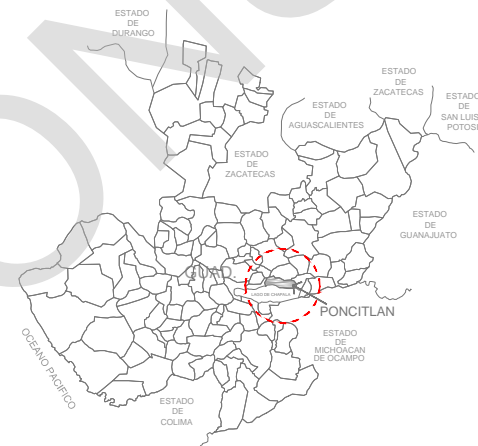


PROGRAMA MUNICIPAL DE DESARROLLO URBANO

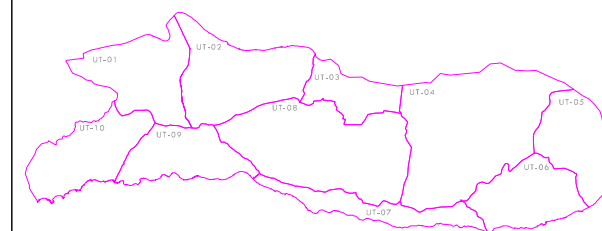
MUNICIPIO DE PONCITLAN, JAL.

SIMBOLOGÍA


LIMITES		ÁREAS URBANAS	
	LIMITE DEL AREA DE ESTUDIO		CASERIO DISPERSO
	LIMITE DEL AREA DE APLICACION		TRAZA URBANA
	UNIDAD TERRITORIAL		
	LIMITE MUNICIPAL		
ESTRUCTURA TERRITORIAL		MEDIO FISICO NATURAL	
	CARRETERA FEDERAL		CUERPOS DE AGUA
	CARRETERA MUNICIPAL 2 CARRILES		LAGO DE CHAPALA
	TERRACERA, 2 CARRILES CON REVESTIMIENTO (tipo E)		
	BRECHAS Y CAMINOS		
	CAMINO DE TIERRA		
	LINEA FERROCARRIL		
TOPOGRAFIA			
	CURVAS DE NIVEL MAESTRAS		
	CURVAS DE NIVEL SECUNDARIAS		



UNIDAD TERRITORIAL DE DESARROLLO URBANO (UTDU)

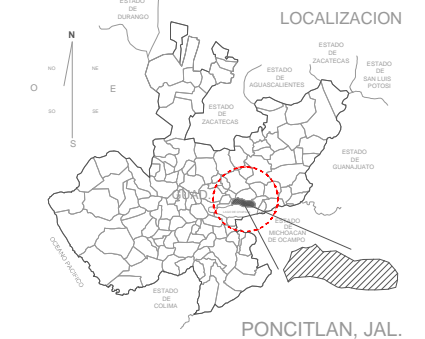
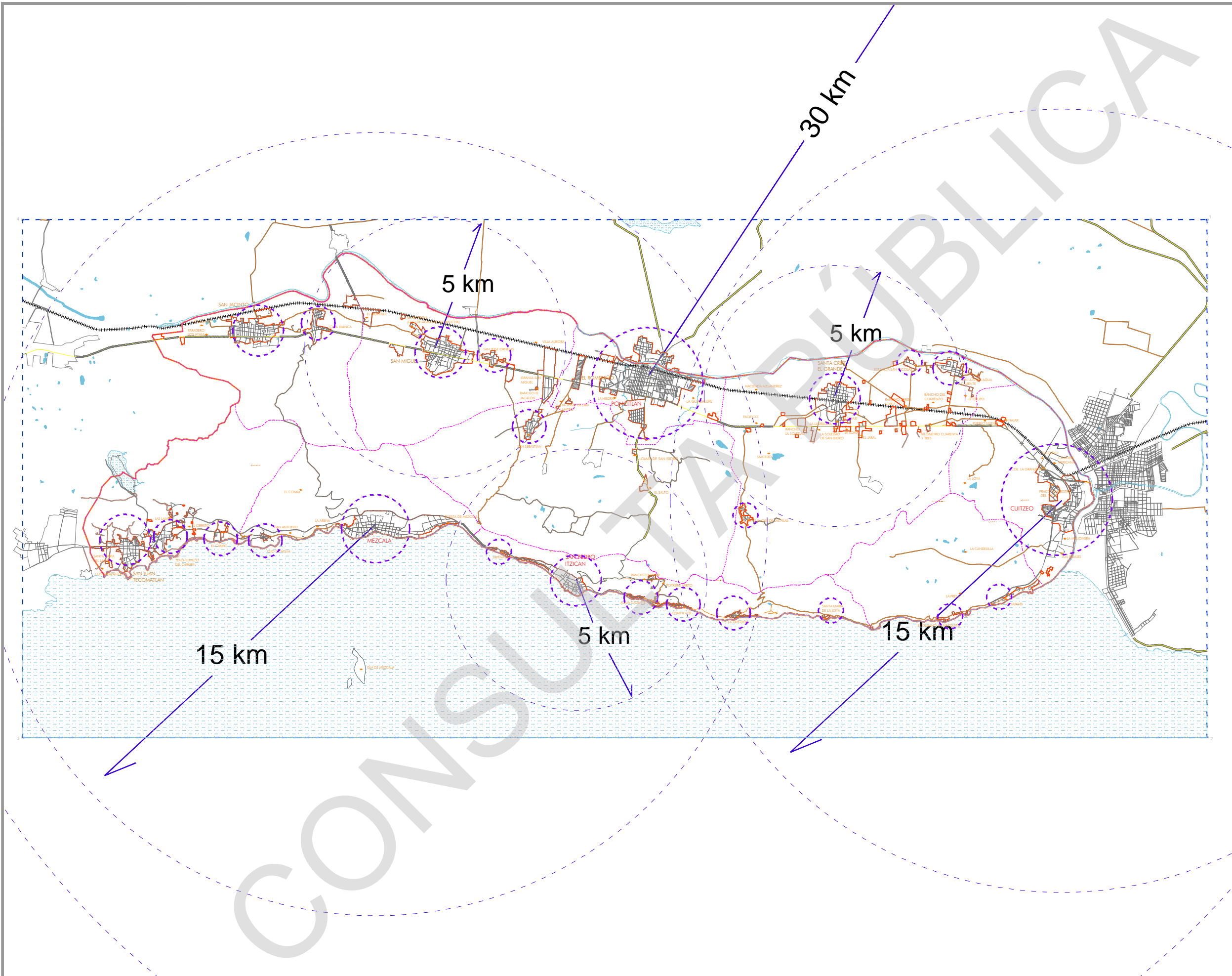


PLANO:	LOCALIZACION ÁREA DE ESTUDIO / ÁREA DE APLICACIÓN	NUM:	DO
			SEPTIEMBRE 2014



Elaboro:	UTS Arquitectura Urbanismo & Territorio Sensible	Coordinación:	Arq. Gabriel Perez Perez
		Equipo:	Arq. Fco. Javier Alvarez Ramirez Arq. Ismael Martinez Morua

H. AYUNTAMIENTO DE PONCITLAN 2012-2015
GOBIERNO DEL ESTADO DE JALISCO




PROGRAMA MUNICIPAL DE DESARROLLO URBANO

MUNICIPIO DE PONCITLAN, JAL.

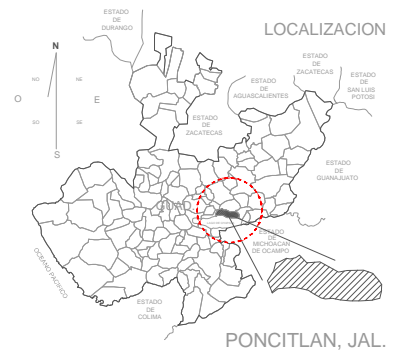
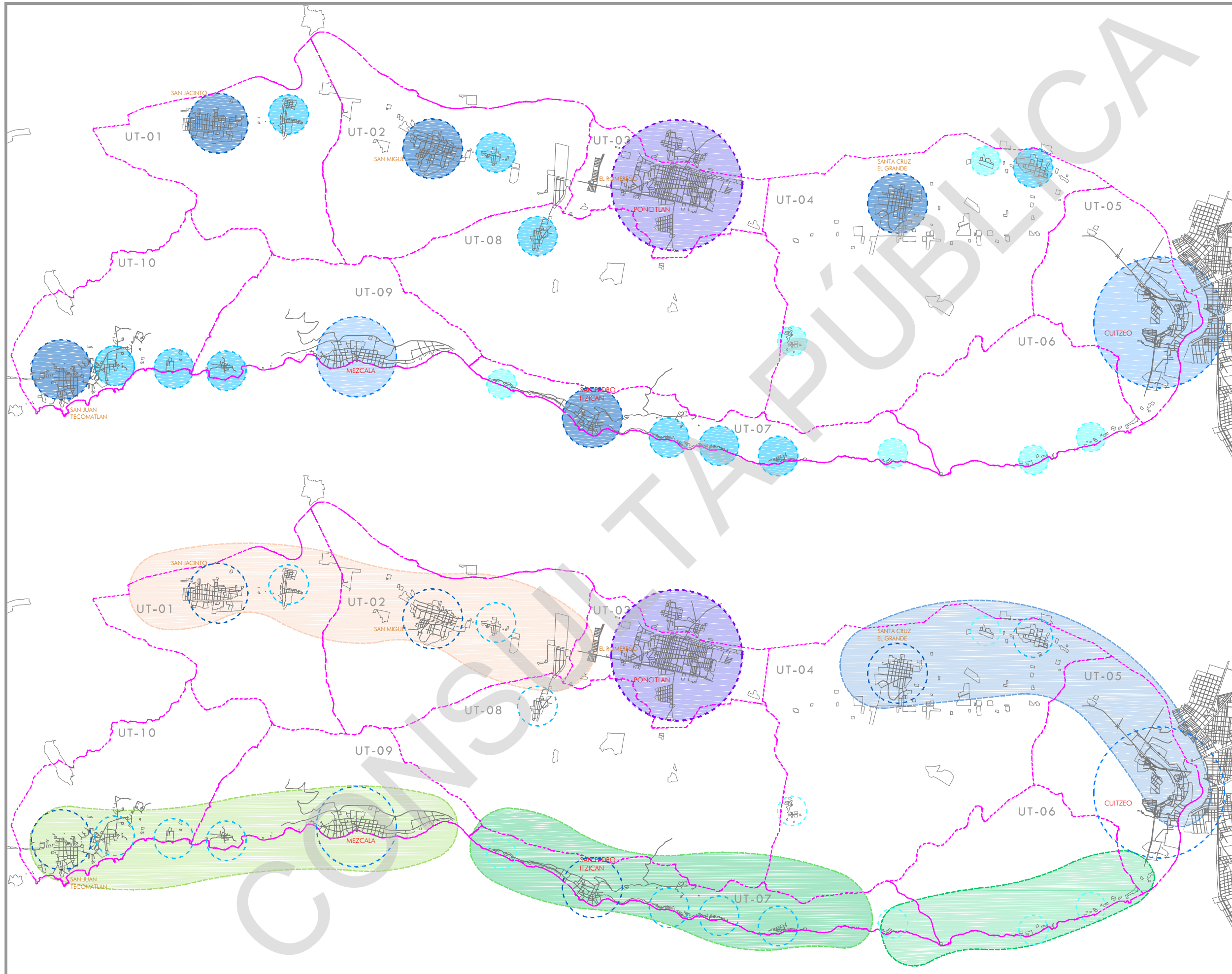
SIMBOLOGÍA

LIMITES	AREAS URBANAS
① ② LIMITE DEL AREA DE ESTUDIO	CASERIO DISPERSO
① ② LIMITE DEL AREA DE APLICACION	TRAZA URBANA
UNIDAD TERRITORIAL	
LIMITE MUNICIPAL	
RADIOS DE SERVICIO	
ESTRUCTURA TERRITORIAL	MEDIO FISICO NATURAL
CARRETERA FEDERAL	CUERPOS DE AGUA
CARRETERA MUNICIPAL 2 CARRILES	LAGO DE CHAPALA
TERRACERIA, 2 CARRILES CON REVESTIMIENTO (Tipo E)	
BRECHAS Y CAMINOS	
CAMINO DE TIERRA	
LINEA FERROCARRIL	
A1 ESTRUCTURA URBANA	
AREA DE INFLUENCIA PARA LA PRESTACION DE SERVICIOS SEGUN GERARQUIA DE CENTRO DE POBLACION	
PRINCIPALES CENTROS DE POBLACION	
MEDIO	
BASICOS	
CONCENTRACION RURAL URBANA	
LIMITE DEL AREA URBANA ACTUAL	
ZONA FEDERAL	

PLANO: **ESTRUCTURA TERRITORIAL**
 (CRITERIOS DE SÉDESOL Y REGLAMENTO ESTATAL DE ZONIFICACIÓN DEL ESTADO DE JALISCO)
 NUM: **D1-a**
 SEPTIEMBRE 2014



Elaboro: **UTS Arquitectura**
 Urbanismo & Territorio Sensible
 Coordinación: Arq. Gabriel Perez Perez
 Equipo: Arq. Fco. Javier Alvarez Ramirez
 Arq. Ismael Martinez Morua



PROGRAMA MUNICIPAL DE DESARROLLO URBANO

MUNICIPIO DE PONCITLAN, JAL.

SIMBOLOGÍA

LIMITES

- UNIDAD TERRITORIAL (dashed pink line)
- UNIDAD TERRITORIAL DE DESARROLLO URBANO (UT-01, dashed blue line)
- PRINCIPALES CENTROS DE POBLACION (dashed blue circle)
- CORREDOR DE ASENTAMIENTOS HUMANOS (solid pink line)

AREAS URBANAS

- CASERIO DISPERSO (hatched pattern)
- TRAZA URBANA (solid black line)

PLANO: **PROPUESTA UNIDADES TERRITORIALES**
 EN BASE A SUBMICROCUENCAS HIDROLOGICAS Y CORREDORES DE ASENTAMIENTOS HUMANOS A PARTIR DE SUS DINAMICAS DE INTERACCION

NUM: **D1-b**

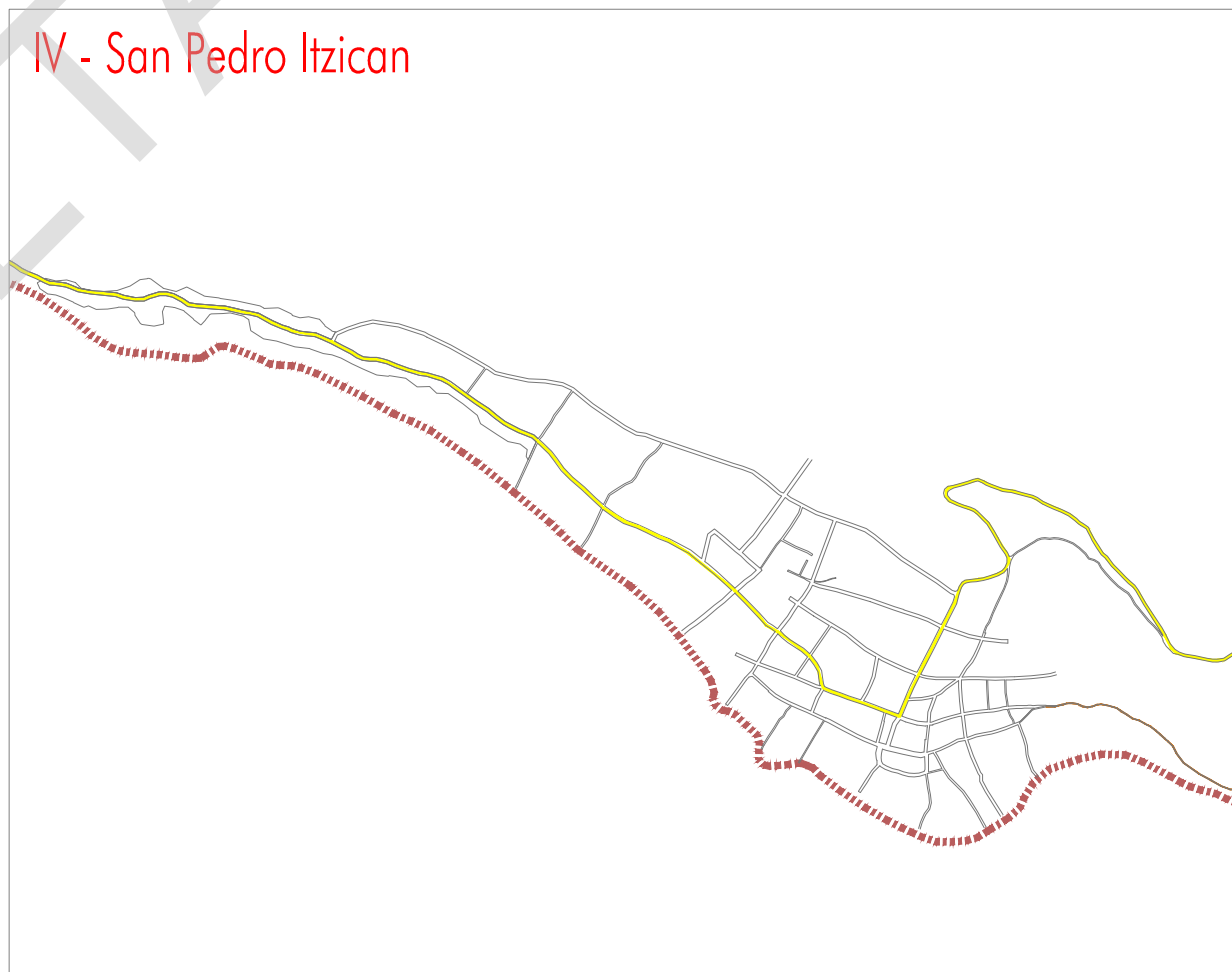
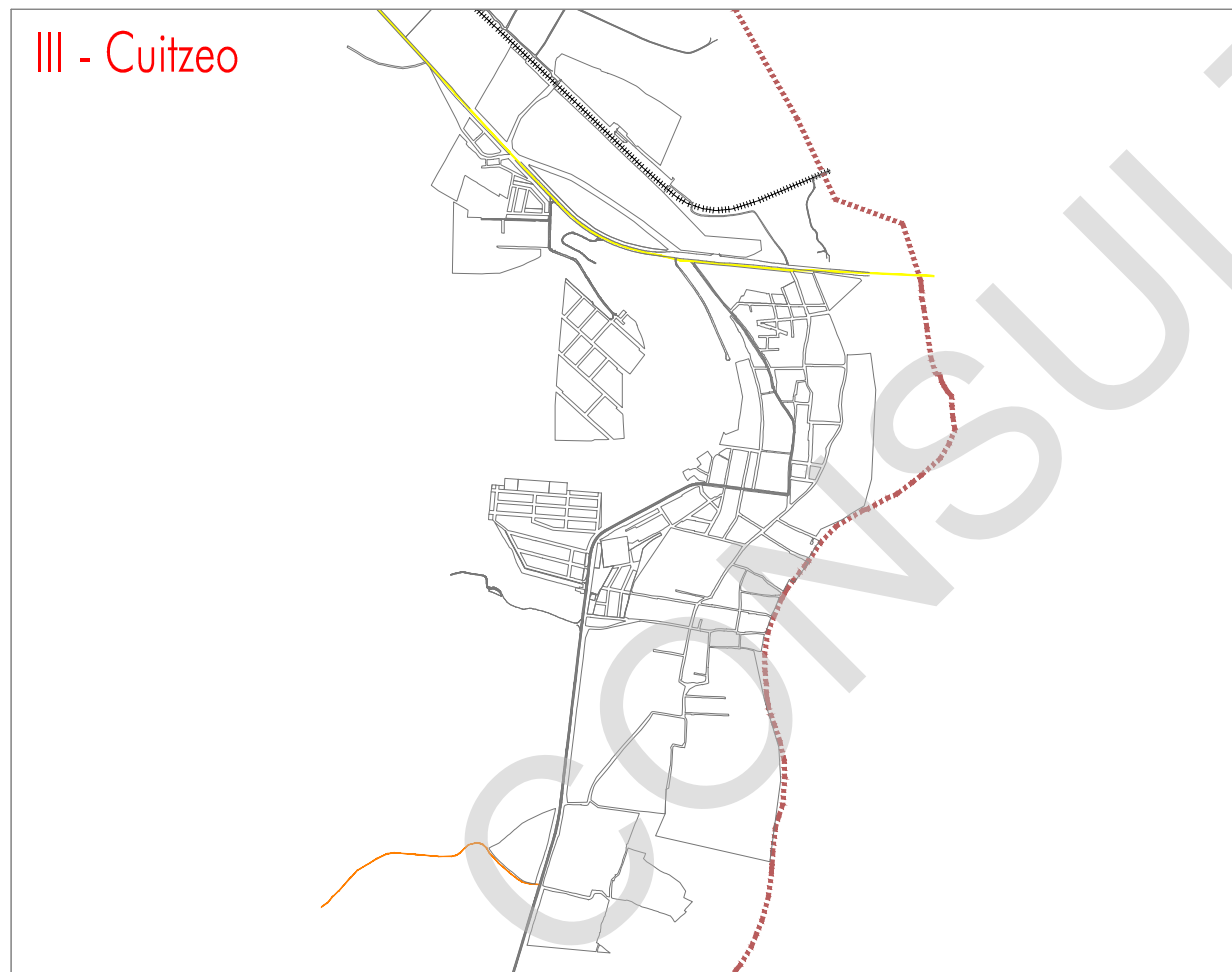
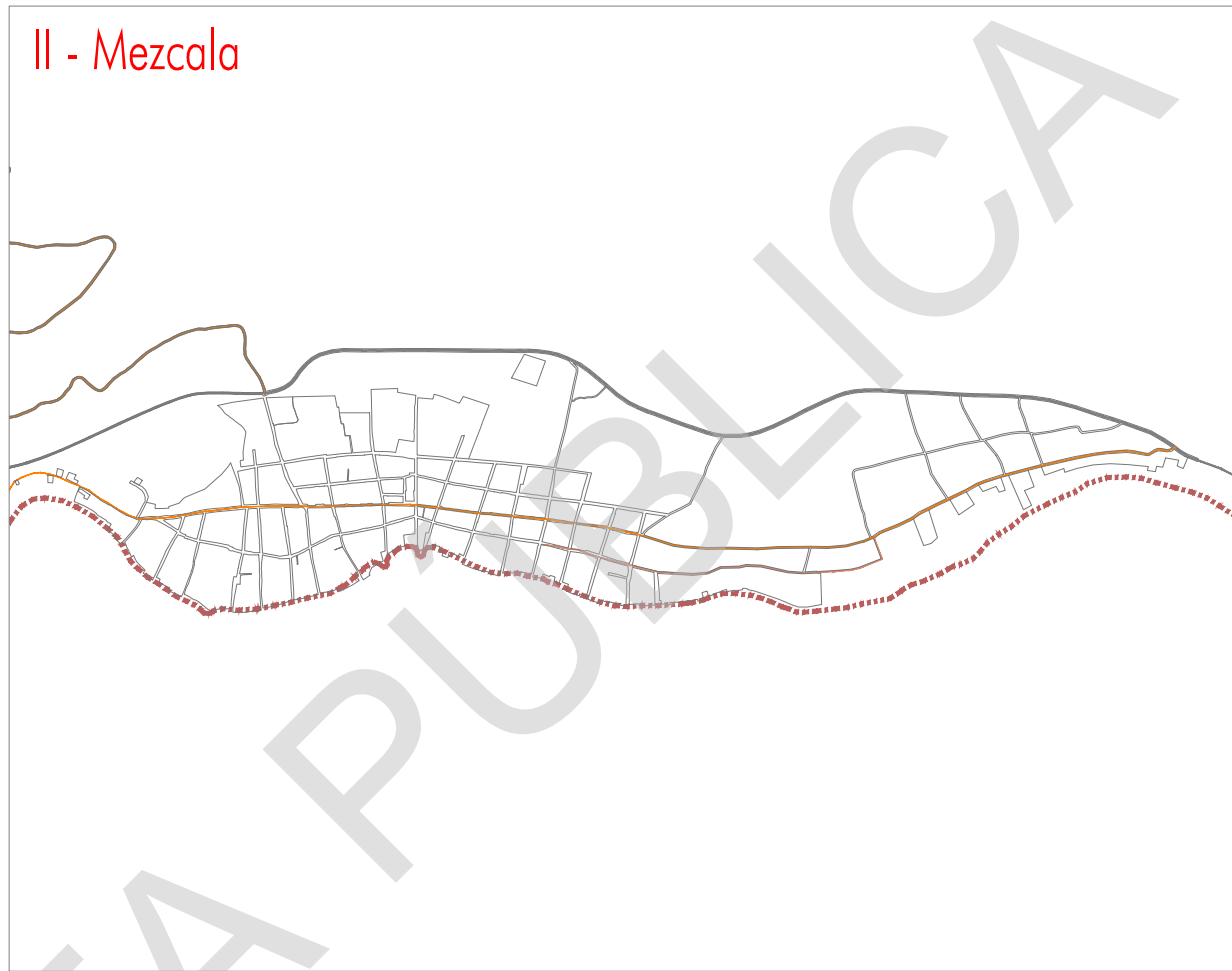
SEPTIEMBRE 2014



Elaboro: **UTS Arquitectura**
 Urbanismo & Territorio Sensible

Coordinación: Arq. Gabriel Perez Perez
 Equipo: Arq. Fco. Javier Alvarez Ramirez
 Arq. Ismael Martinez Morua

H. AYUNTAMIENTO DE PONCITLAN
 2012-2015
 GOBIERNO DEL ESTADO DE JALISCO



PROGRAMA MUNICIPAL DE DESARROLLO URBANO

MUNICIPIO DE PONCITLAN, JAL.

SIMBOLOGÍA

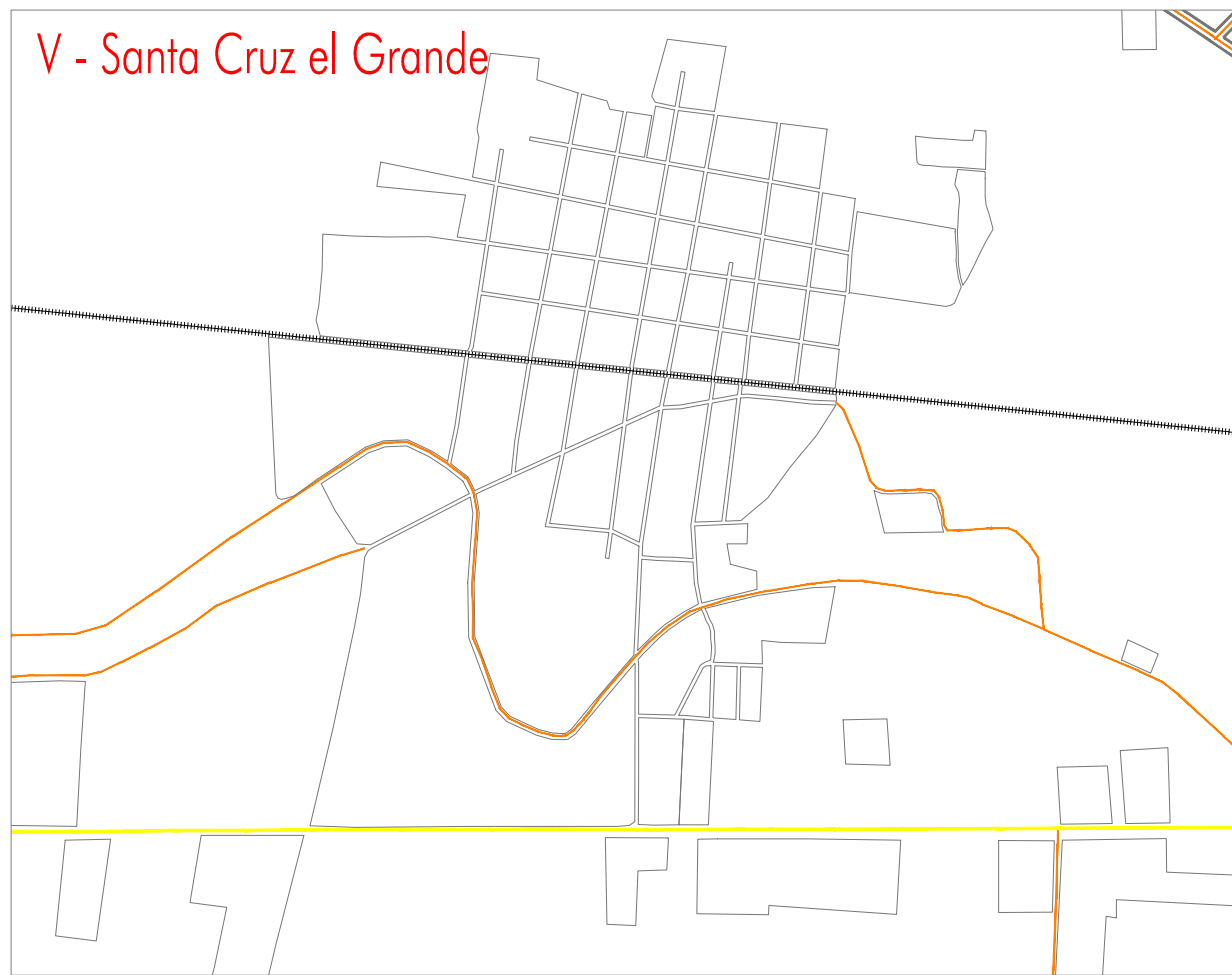
LIMITES		AREAS URBANAS	
	LIMITE DEL AREA DE ESTUDIO		CASERIO DISPERSO
	LIMITE DEL AREA DE APLICACION		TRAZA URBANA
	UNIDAD TERRITORIAL		
	LIMITE MUNICIPAL		
ESTRUCTURA TERRITORIAL			
	CARRETERA FEDERAL		
	CARRETERA MUNICIPAL 2 CARRILES		
	TERRACERIA, 2 CARRILES CON REVESTIMIENTO (tipo E)		
	BRECHAS Y CAMINOS		
	CAMINO DE TIERRA		
	LINEA FERROCARRIL		

PLANO:	NUM:
LOCALIDADES PRIORITARIAS PARA EL DESARROLLO URBANO	D1-c1
	SEPTIEMBRE 2014

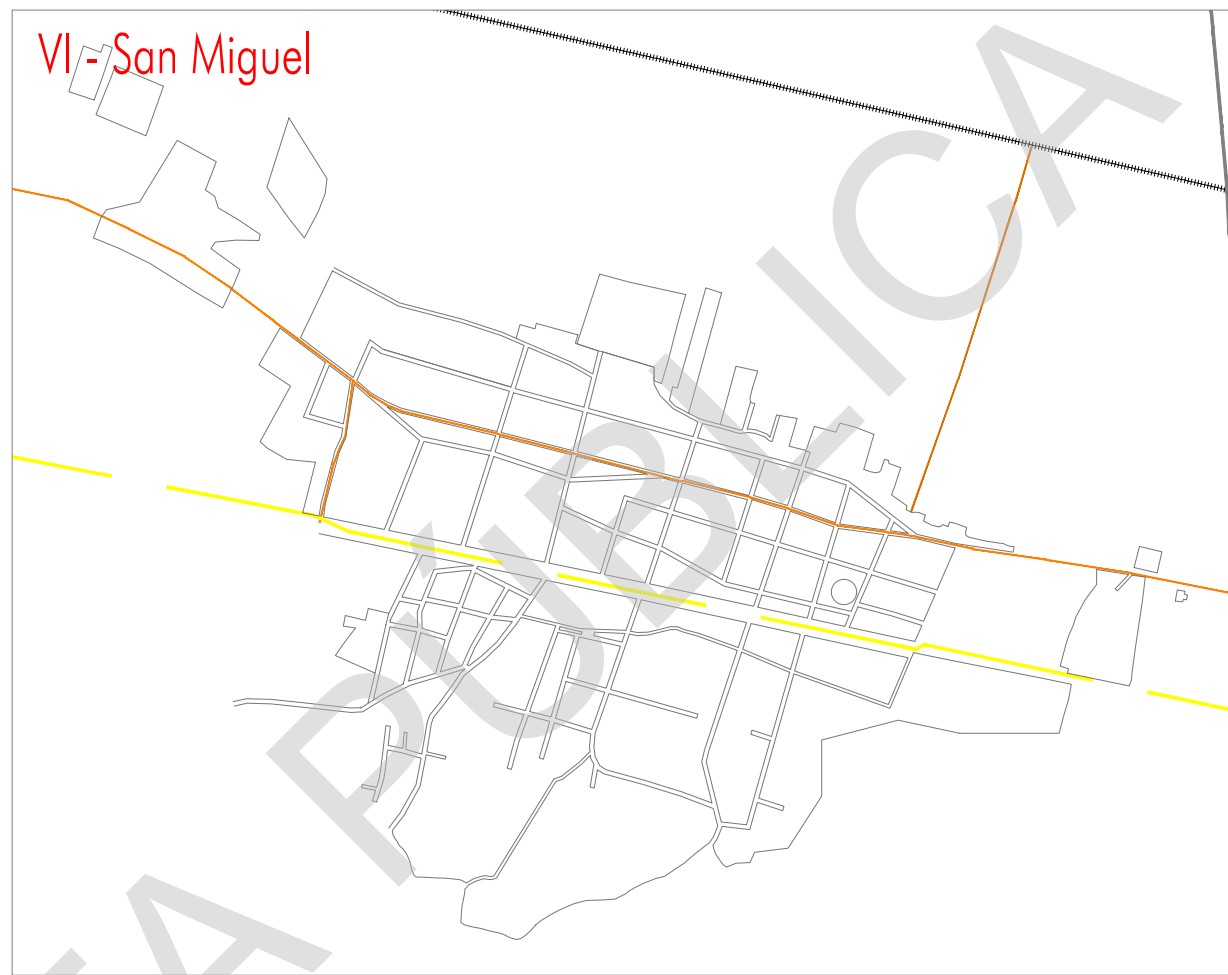
SIN ESCALA

Elaboro:	Coordinación:
UTS Arquitectura Urbanismo & Territorio Sensible	Arq. Gabriel Perez Perez
	Equipo:
	Arq. Fco. Javier Alvarez Ramirez
	Arq. Ismael Martinez Morua

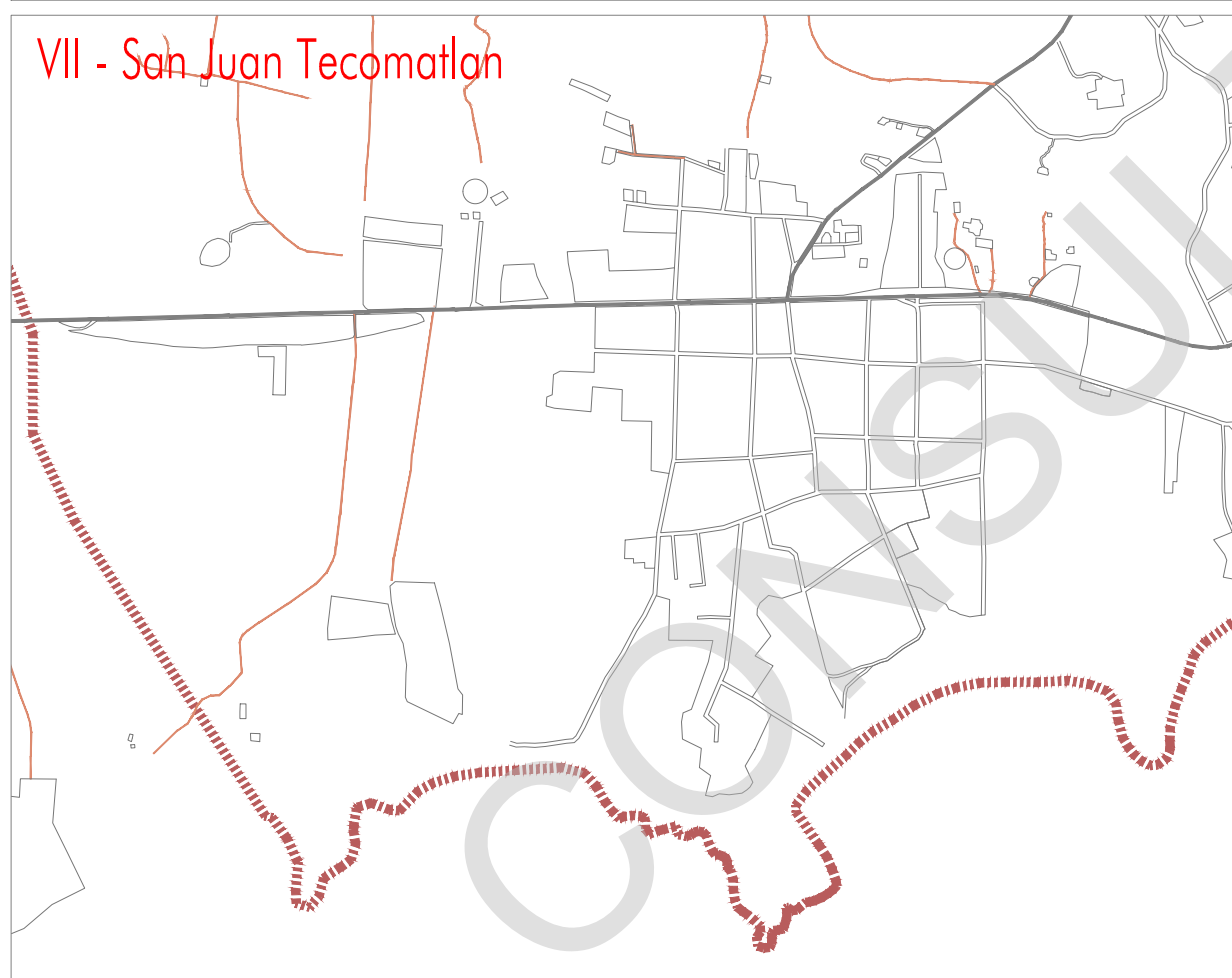
V - Santa Cruz el Grande



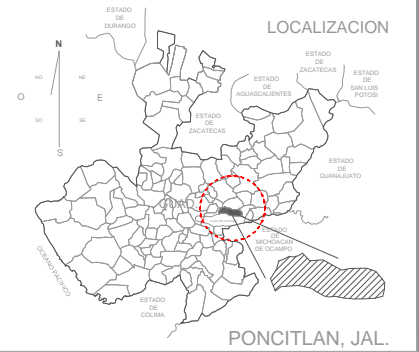
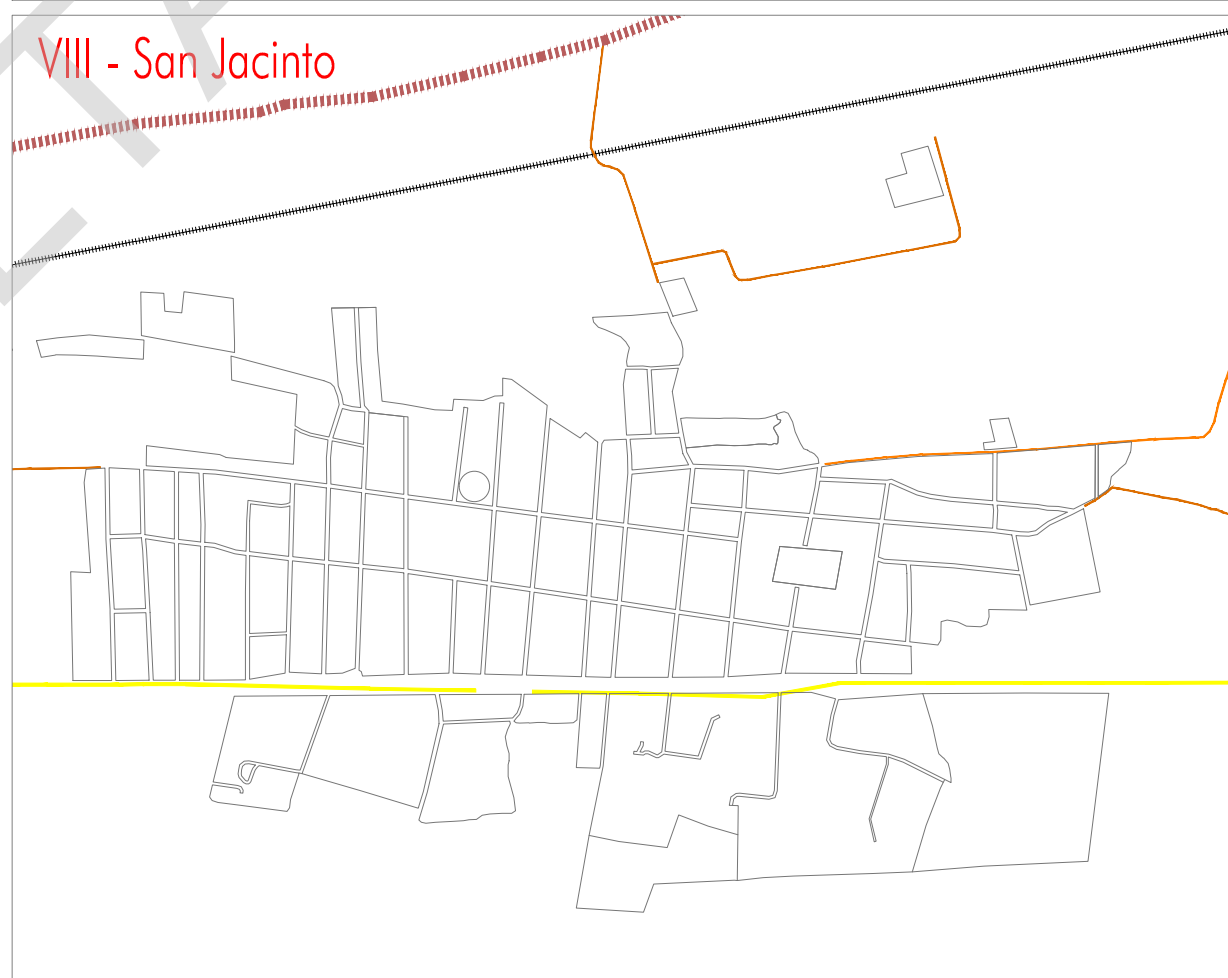
VI - San Miguel



VII - San Juan Tecomatlan



VIII - San Jacinto



PROGRAMA MUNICIPAL DE DESARROLLO URBANO

MUNICIPIO DE PONCITLAN, JAL.

SIMBOLOGÍA

LIMITES

- LIMITE DEL AREA DE ESTUDIO
- LIMITE DEL AREA DE APLICACION
- UNIDAD TERRITORIAL
- LIMITE MUNICIPAL

AREAS URBANAS

- CASERIO DISPERSO
- TRAZA URBANA

ESTRUCTURA TERRITORIAL

- CARRETERA FEDERAL
- CARRETERA MUNICIPAL 2 CARRILES
- TERRACERA, 2 CARRILES CON REVESTIMIENTO (Tipo B)
- BRECHAS Y CAMINOS
- CAMINO DE TIERRA
- LINEA FERROCARRIL

PLANO:	NUM:
LOCALIDADES PRIORITARIAS PARA EL DESARROLLO URBANO	D1-c2
	SEPTIEMBRE 2014

SIN ESCALA

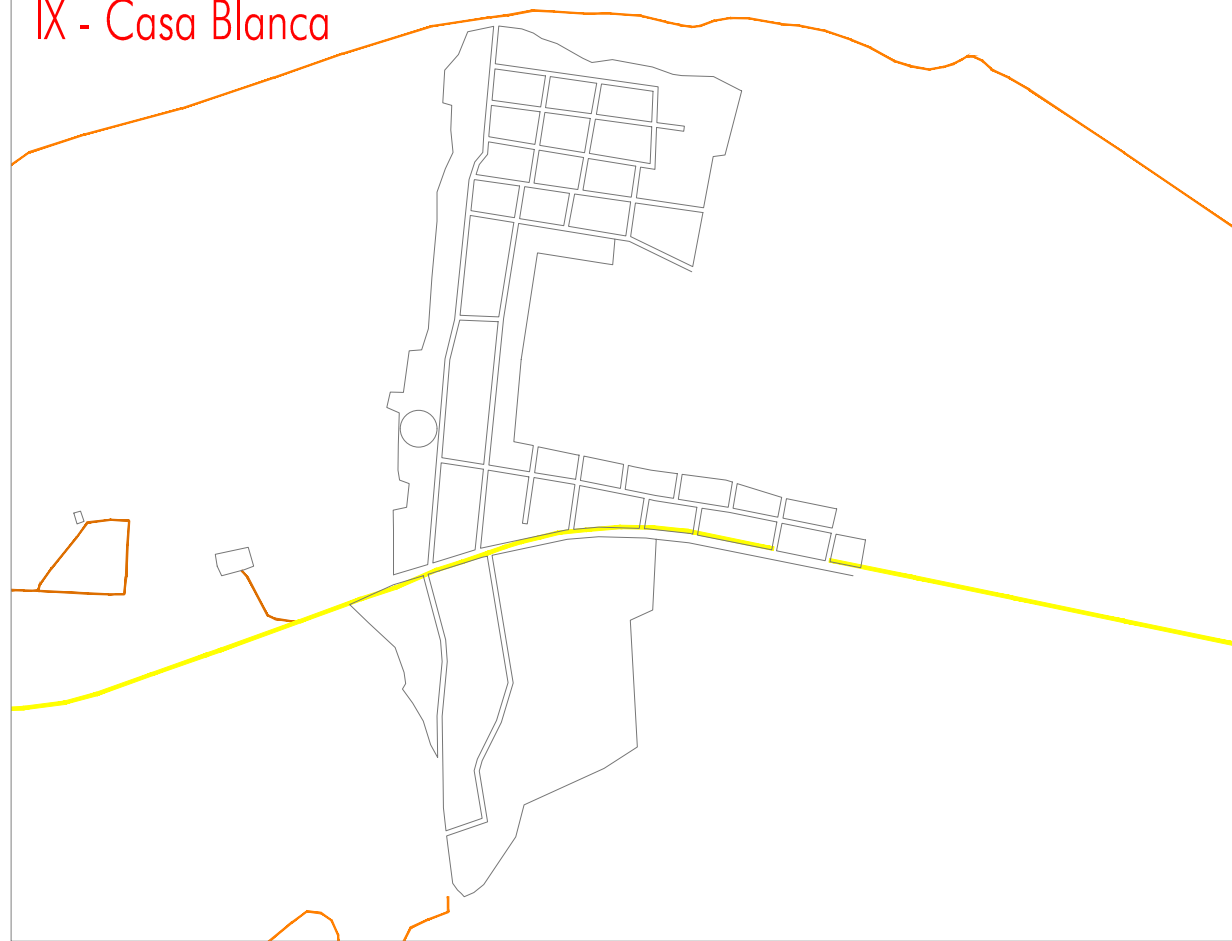
Elaboro:	Coordinación:
UTS Arquitectura Urbanismo & Territorio Sensible	Arq. Gabriel Perez Perez
	Equipo:
	Arq. Fco. Javier Alvarez Ramirez
	Arq. Ismael Martinez Morua



H. AYUNTAMIENTO DE
PONCITLAN
2012-2015
GOBIERNO DEL ESTADO DE JALISCO



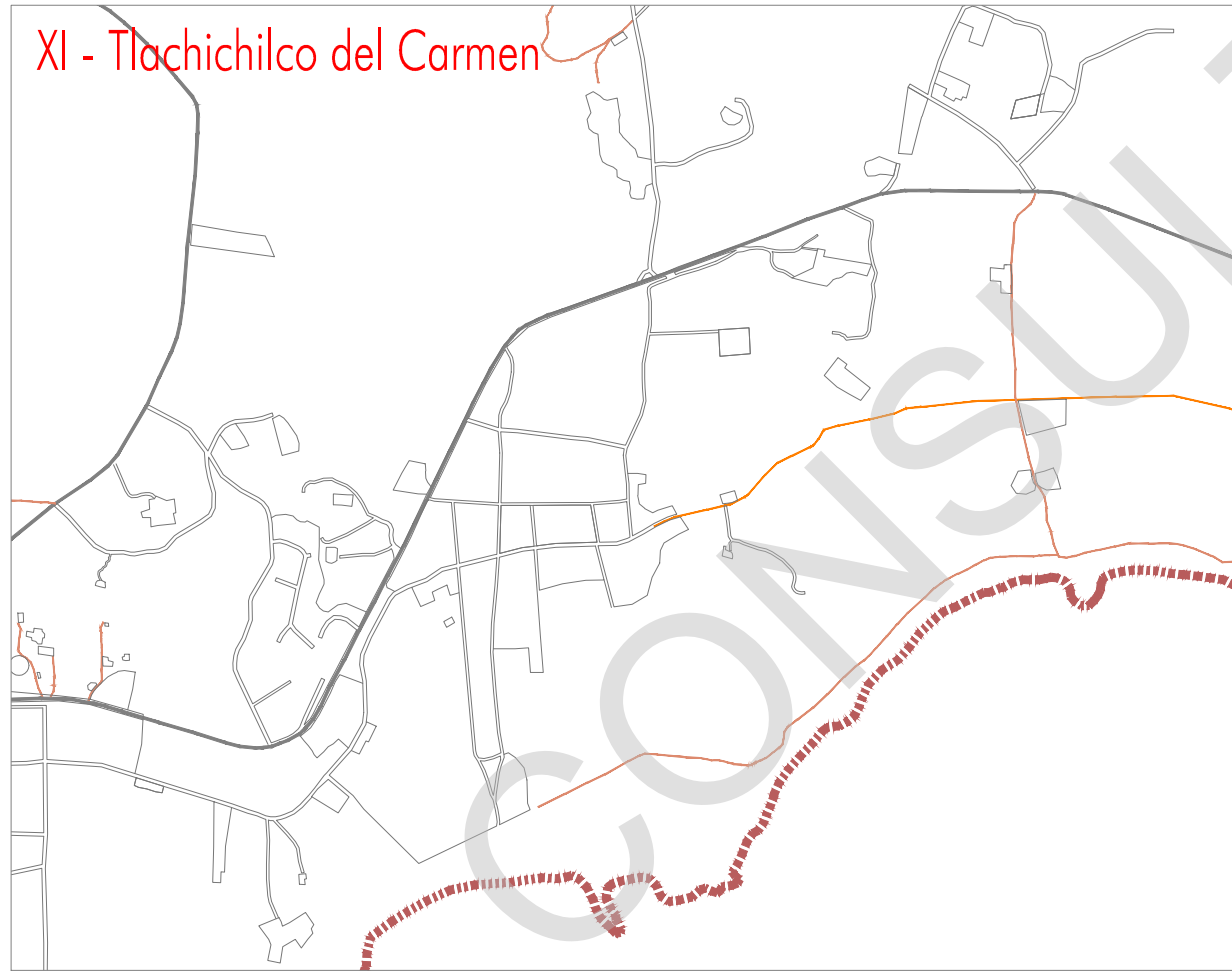
IX - Casa Blanca



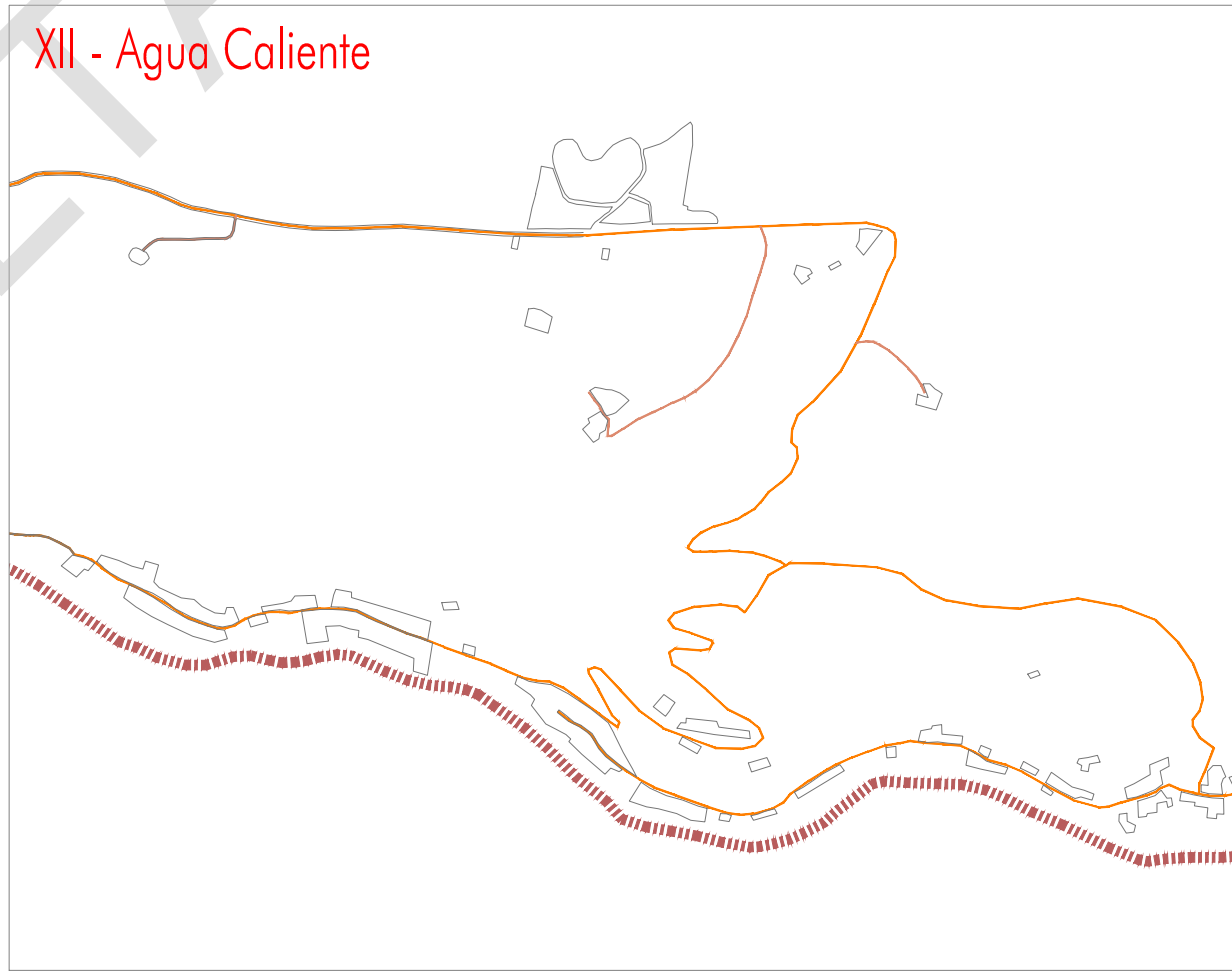
X - San Luis del Agua Caliente



XI - Tlachichilco del Carmen



XII - Agua Caliente



PROGRAMA MUNICIPAL DE DESARROLLO URBANO

MUNICIPIO DE PONCITLAN, JAL.

SIMBOLOGÍA

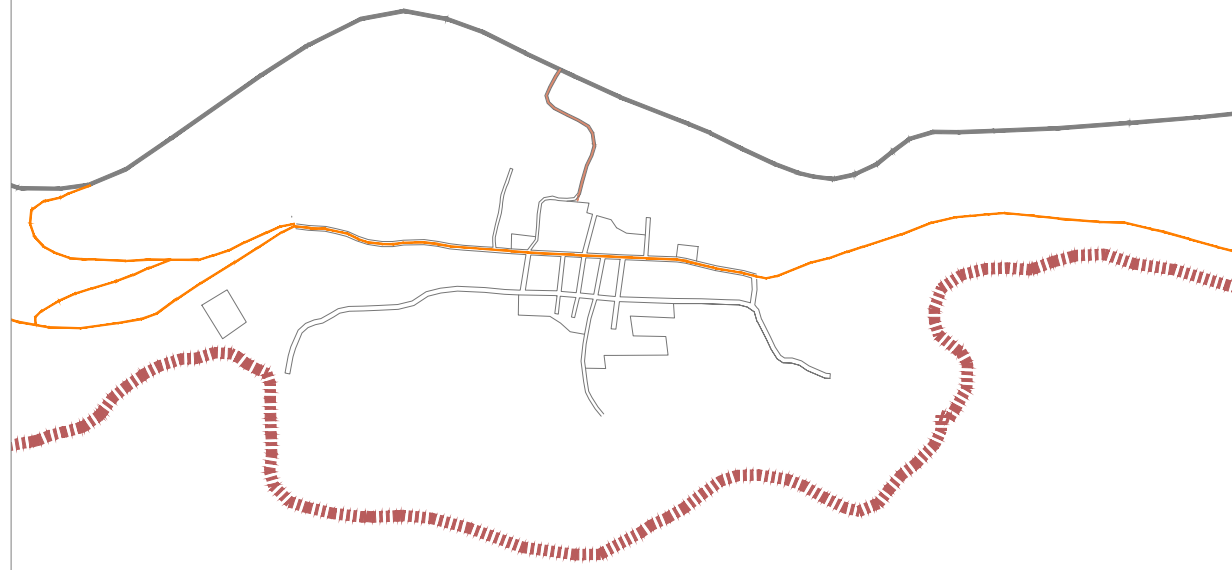
LIMITES	ÁREAS URBANAS
LIMITE DEL AREA DE ESTUDIO	CASERIO DISPERSO
LIMITE DEL AREA DE APLICACION	TRAZA URBANA
UNIDAD TERRITORIAL	
LIMITE MUNICIPAL	
ESTRUCTURA TERRITORIAL	
CARRETERA FEDERAL	
CARRETERA MUNICIPAL 2 CARRILES	
TERRACERIA, 2 CARRILES CON REVESTIMIENTO (Tipo B)	
BRECHAS Y CAMINOS	
CAMINO DE TIERRA	
LINEA FERROCARRIL	

PLANO:	NUM:
LOCALIDADES PRIORITARIAS PARA EL DESARROLLO RURAL	D1-c3
	SEPTIEMBRE 2014

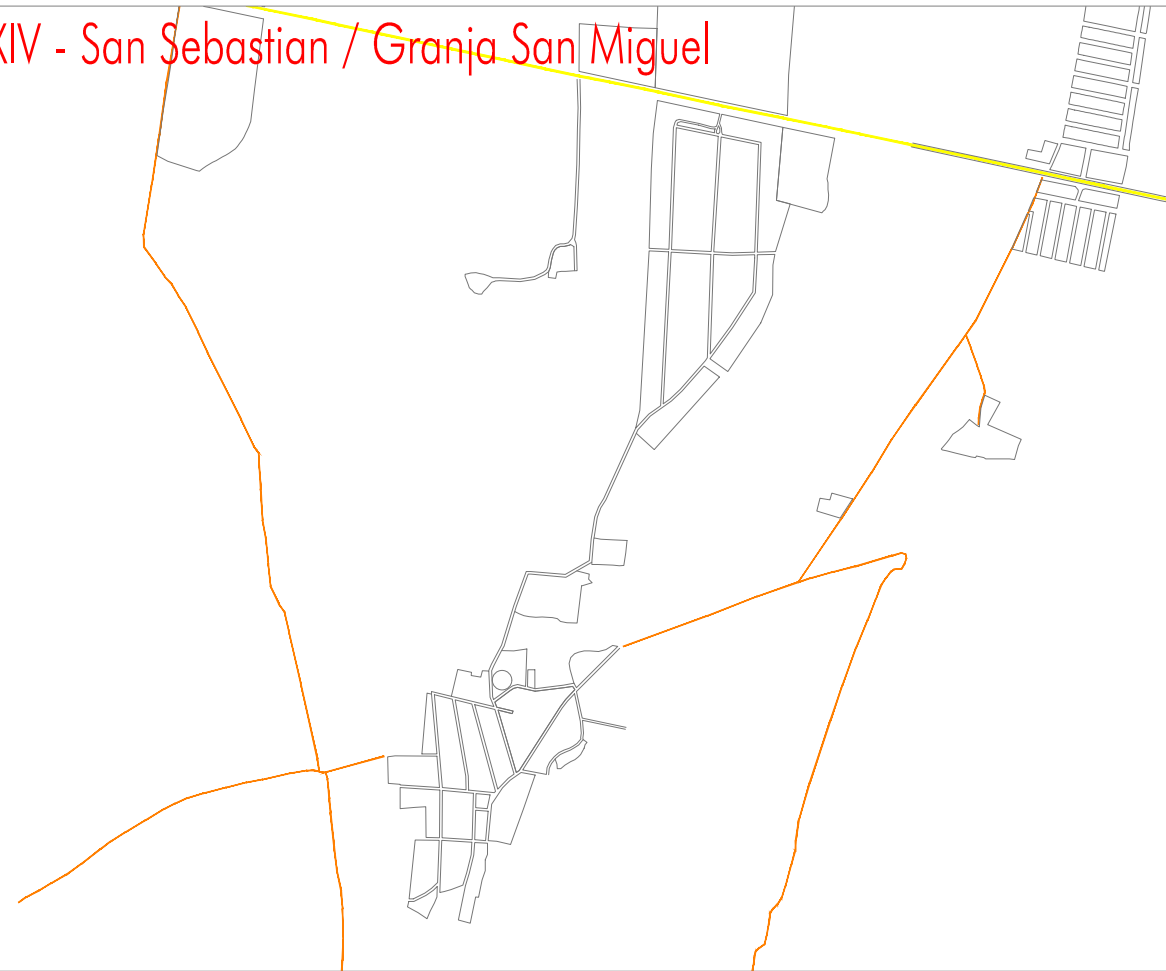
SIN ESCALA

Elaboro:	Coordinación:
UTS Arquitectura Urbanismo & Territorio Sensible	Arq. Gabriel Perez Perez
	Equipo: Arq. Fco. Javier Alvarez Ramirez Arq. Ismael Martinez Morua

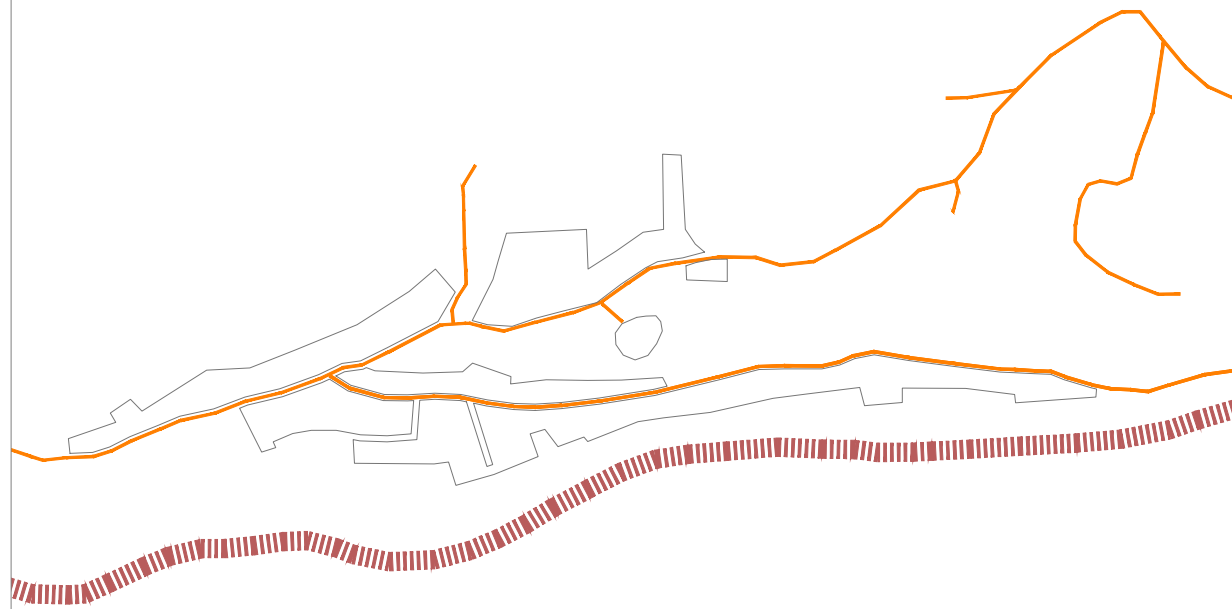
XIII - Ojo de Agua



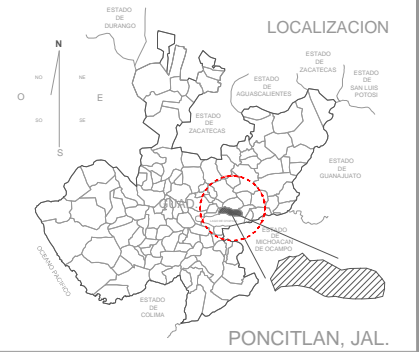
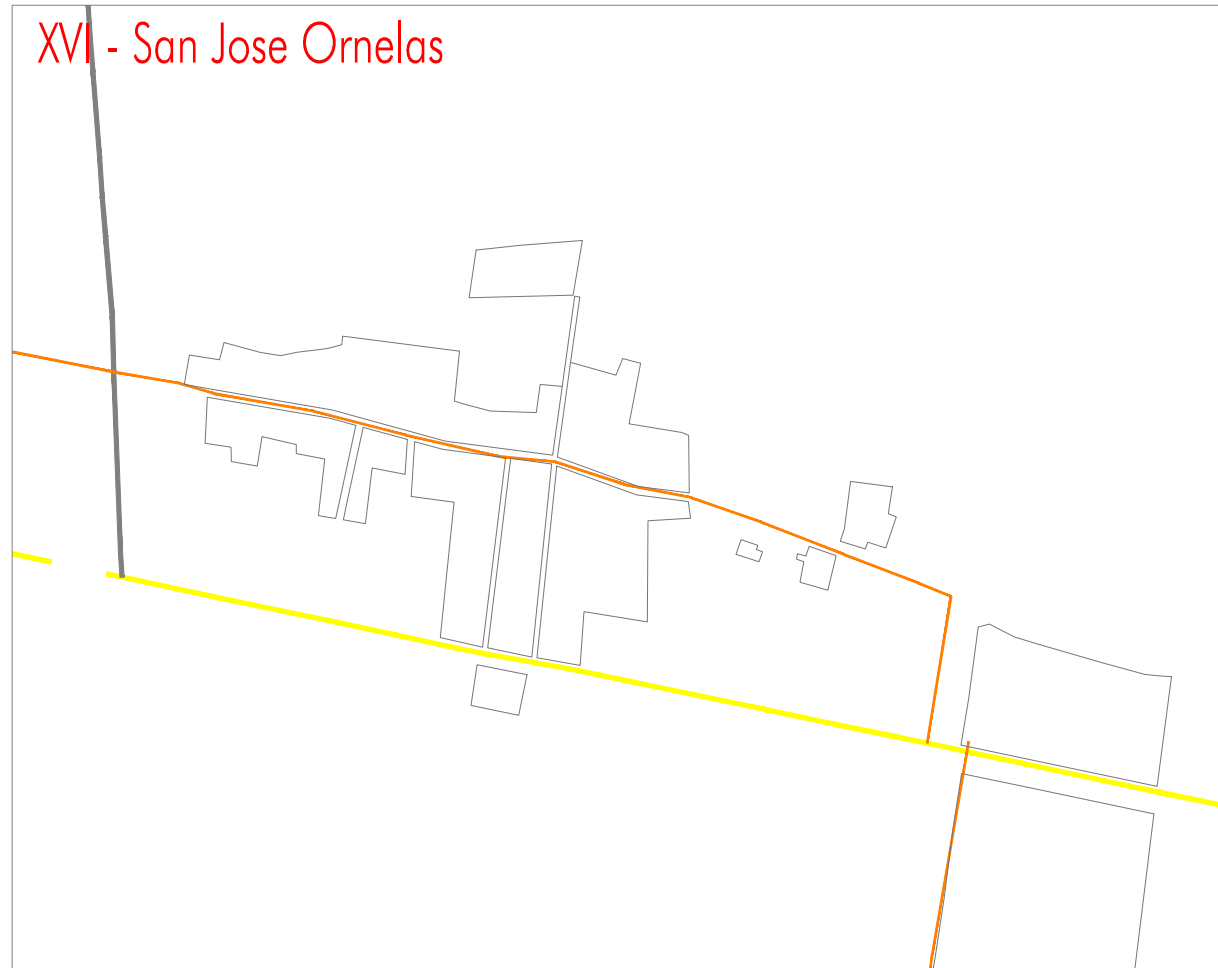
XIV - San Sebastian / Granja San Miguel



XV - La Zapotera



XVI - San Jose Ornelas



PROGRAMA MUNICIPAL DE DESARROLLO URBANO

MUNICIPIO DE PONCITLAN, JAL.

SIMBOLOGÍA

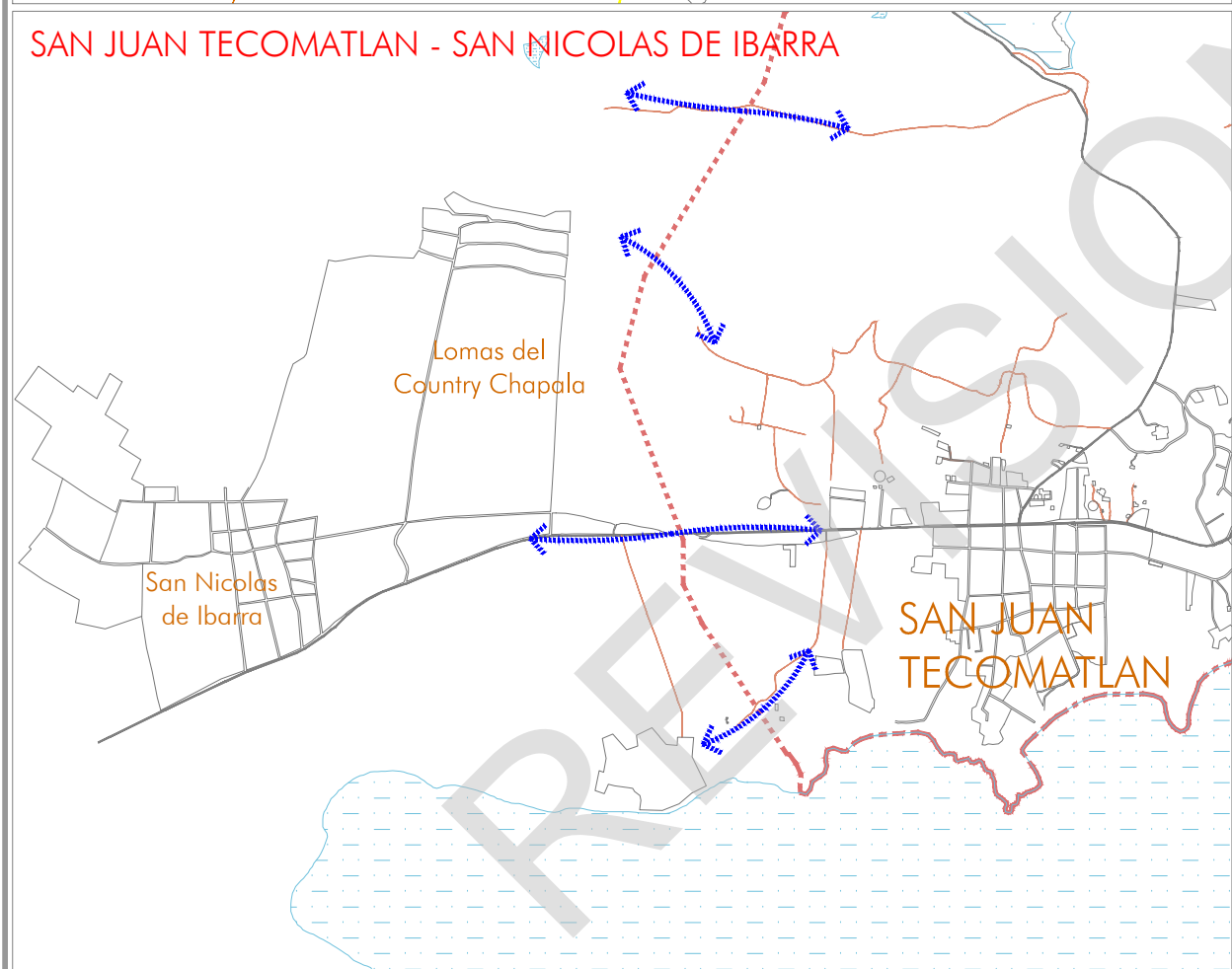
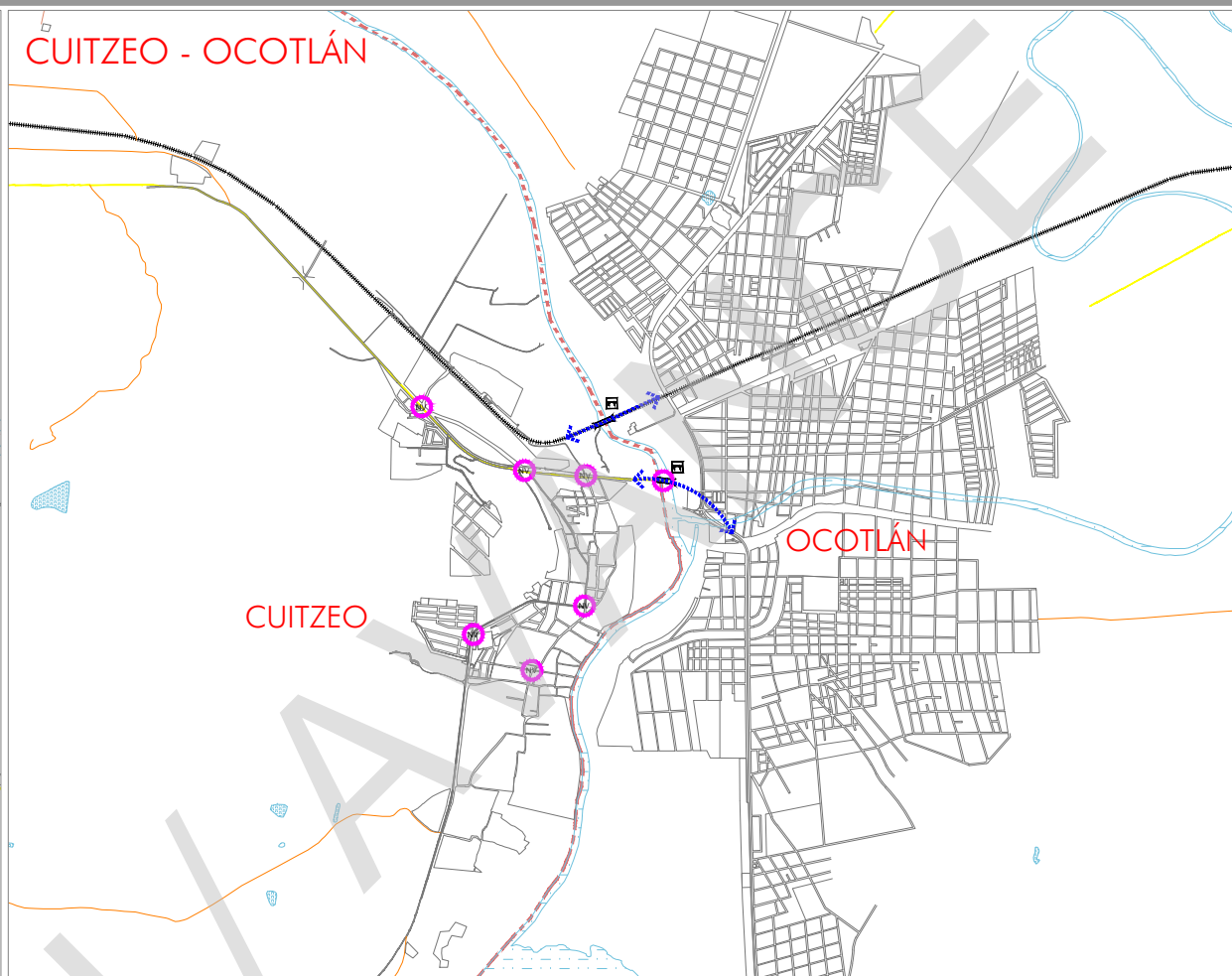
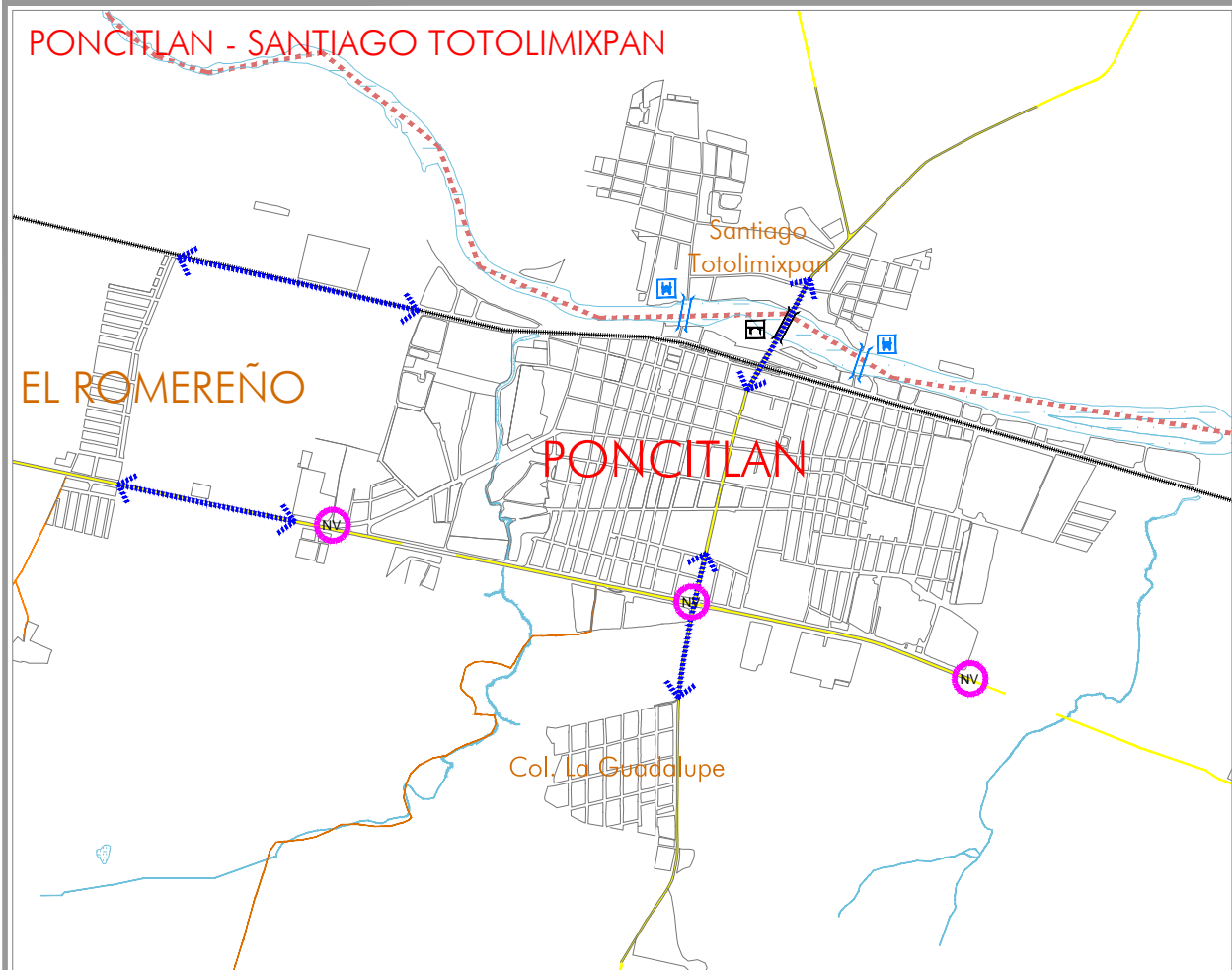
LIMITES		AREAS URBANAS	
	LIMITE DEL AREA DE ESTUDIO		CASERIO DISPERSO
	LIMITE DEL AREA DE APLICACION		TRAZA URBANA
	UNIDAD TERRITORIAL		
	LIMITE MUNICIPAL		

ESTRUCTURA TERRITORIAL	
	CARRETERA FEDERAL
	CARRETERA MUNICIPAL 2 CARRILES
	TERRACERIA, 2 CARRILES CON REVESTIMIENTO (Tipo B)
	BRECHAS Y CAMINOS
	CAMINO DE TIERRA
	LINEA FERROCARRIL

PLANO:	LOCALIDADES PRIORITARIAS PARA EL DESARROLLO RURAL	NUM:	D1-c4
			SEPTIEMBRE 2014

SIN ESCALA

Elaboro:	UTS Arquitectura Urbanismo & Territorio Sensible	Coordinación:	Arq. Gabriel Perez Perez
		Equipo:	Arq. Fco. Javier Alvarez Ramirez Arq. Ismael Martinez Morua



LOCALIZACION

PONCITLAN, JAL.

PROGRAMA MUNICIPAL DE DESARROLLO URBANO

MUNICIPIO DE PONCITLAN, JAL.

SIMBOLOGÍA

LIMITES	AREAS URBANAS
①② LIMITE DEL AREA DE ESTUDIO	▨ CASERIO DISPERSO
①② LIMITE DEL AREA DE APLICACION	▬ TRAZA URBANA
--- UNIDAD TERRITORIAL	
--- LIMITE MUNICIPAL	

ESTRUCTURA TERRITORIAL

▬ CARRETERA FEDERAL
▬ CARRETERA MUNICIPAL 2 CARRILES
▬ TERRACERIA, 2 CARRILES CON REVESTIMIENTO (Tipo B)
▬ BRECHAS Y CAMINOS
▬ CAMINO DE TIERRA
▬ LINEA FERROCARRIL
↔ ACCESOS DE COMUNICACION
▬ PUENTE PEATONAL
▬ PUENTE
○ NV NODO VIAL

TOPOGRAFIA

▬ CURVAS DE NIVEL MAESTRAS
▬ CURVAS DE NIVEL SECUNDARIAS

PLANO: LOCALIDADES EN PROCESO DE CONURBACION

NUM: D1-d

SEPTIEMBRE 2014

ESCALA GRÁFICA
EN METROS

0 250 500 750

1 : 30,000

Elaboro: **UTS** Arquitectura
Urbanismo & Territorio Sensible

Coordinación: Arq. Gabriel Perez Perez
Equipo: Arq. Fco. Javier Alvarez Ramirez
Arq. Ismael Martinez Morua

H. AYUNTAMIENTO DE PONCITLAN 2012-2015
GOBIERNO DEL ESTADO DE JALISCO

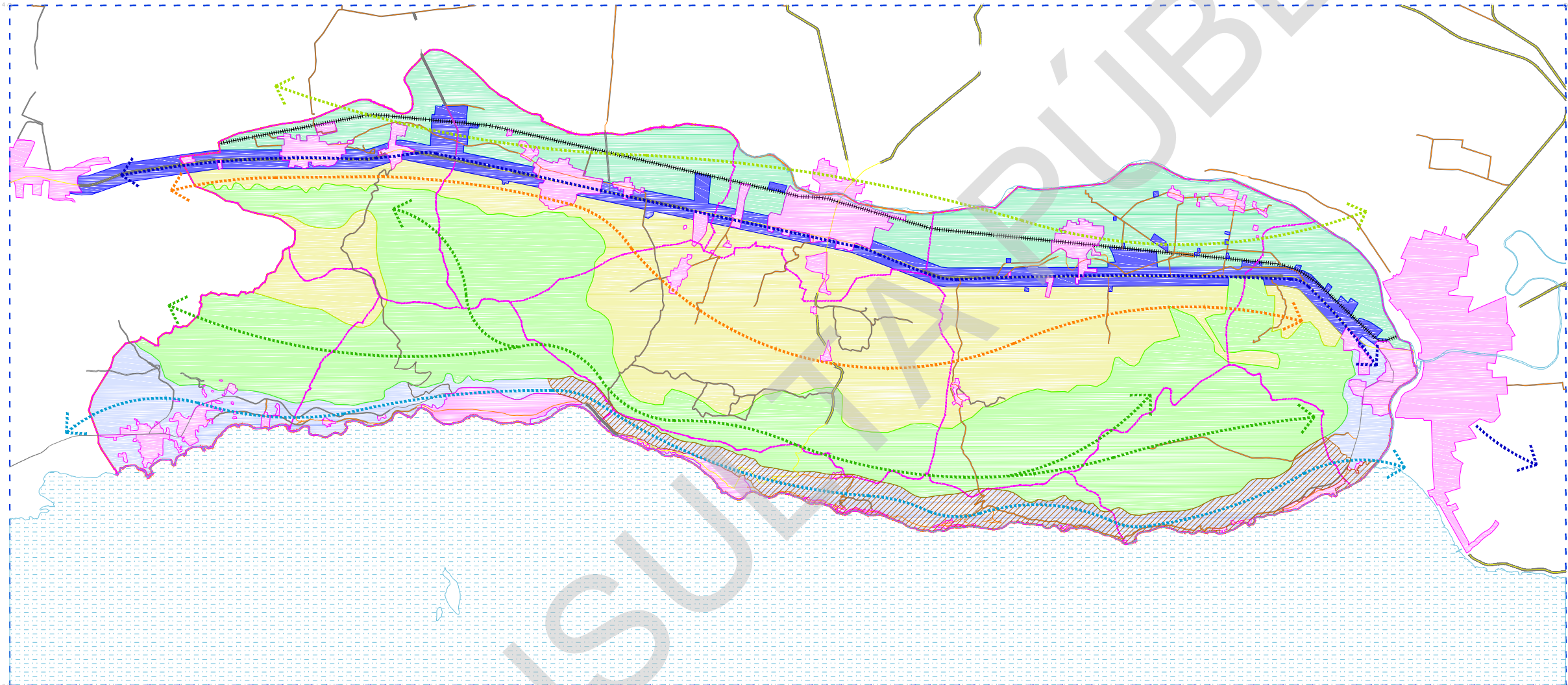


PROGRAMA MUNICIPAL DE DESARROLLO URBANO


MUNICIPIO DE PONCITLAN, JAL.

SIMBOLOGÍA

- | | | | |
|-------------------------------|--|-----------------------------|------------------|
| LIMITES | | AREAS URBANAS | |
| | LIMITE DEL AREA DE ESTUDIO | | CASERIO DISPERSO |
| | LIMITE DEL AREA DE APLICACION | | TRAZA URBANA |
| | UNIDAD TERRITORIAL | | |
| | LIMITE MUNICIPAL | | |
| ESTRUCTURA TERRITORIAL | | MEDIO FISICO NATURAL | |
| | CARRETERA FEDERAL | | CUERPOS DE AGUA |
| | CARRETERA MUNICIPAL 2 CARRILES | | LAGO DE CHAPALA |
| | TERRACERIA, 2 CARRILES CON REVESTIMIENTO (Tipo E) | | |
| | BRECHAS Y CAMINOS | | |
| | CAMINO DE TIERRA | | |
| | LINEA FERROCARRIL | | |
| CORREDORES | | | |
| | CORREDOR DE ALTA MOVILIDAD, CORREDOR INDUSTRIAL | | |
| | ZONA DE APROVECHAMIENTO DE AGRICULTURA INTENSIVA DE ALTA PRODUCTIVIDAD | | |
| | ZONA DE APROVECHAMIENTO DE AGRICULTURA NO INTENSIVA | | |
| | ZONA SUSCEPTIBLE PARA LA CONSERVACION NATURAL | | |
| | CORREDOR DE TURISMO Y MERCADO INMOBILIARIO | | |
| | CENTROS DE POBLACION | | |
| | CORREDOR SUSCEPTIBLE DE TURISMO ECOLOGICO | | |

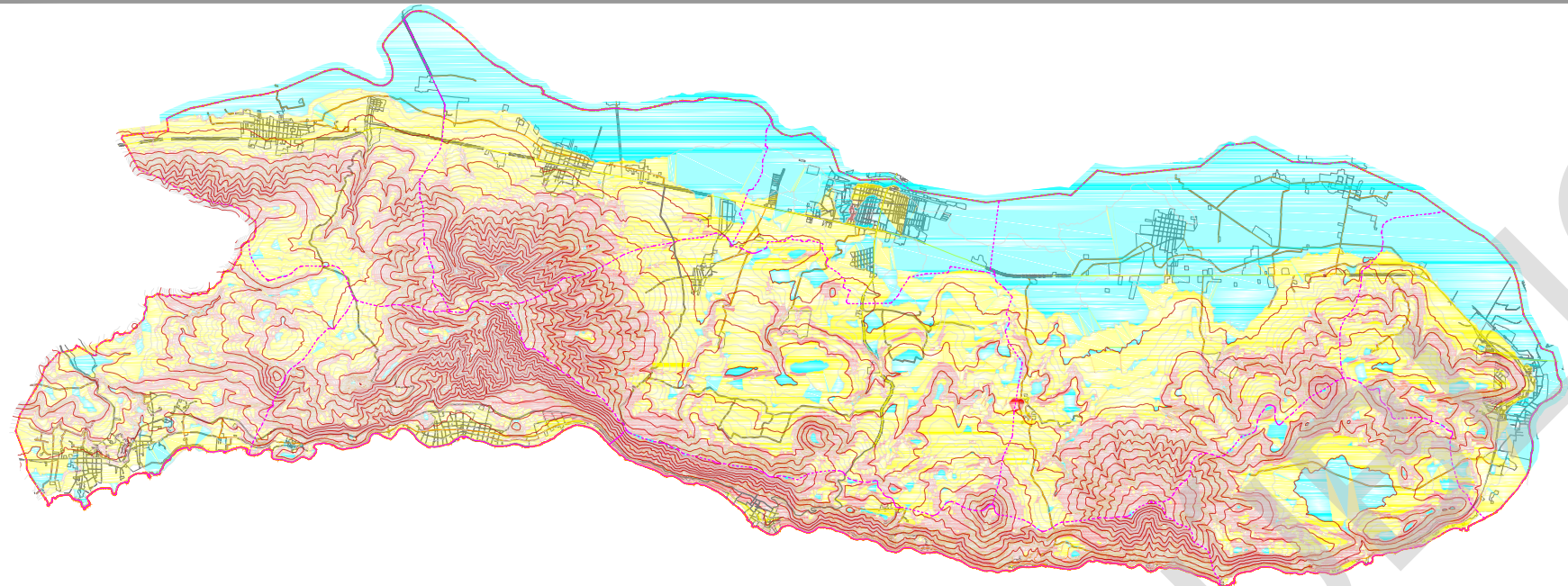


PLANO: **ZONAS DE APROVECHAMIENTO GENERAL Y CORREDORES** NUM: **D2**
SEPTIEMBRE 2014

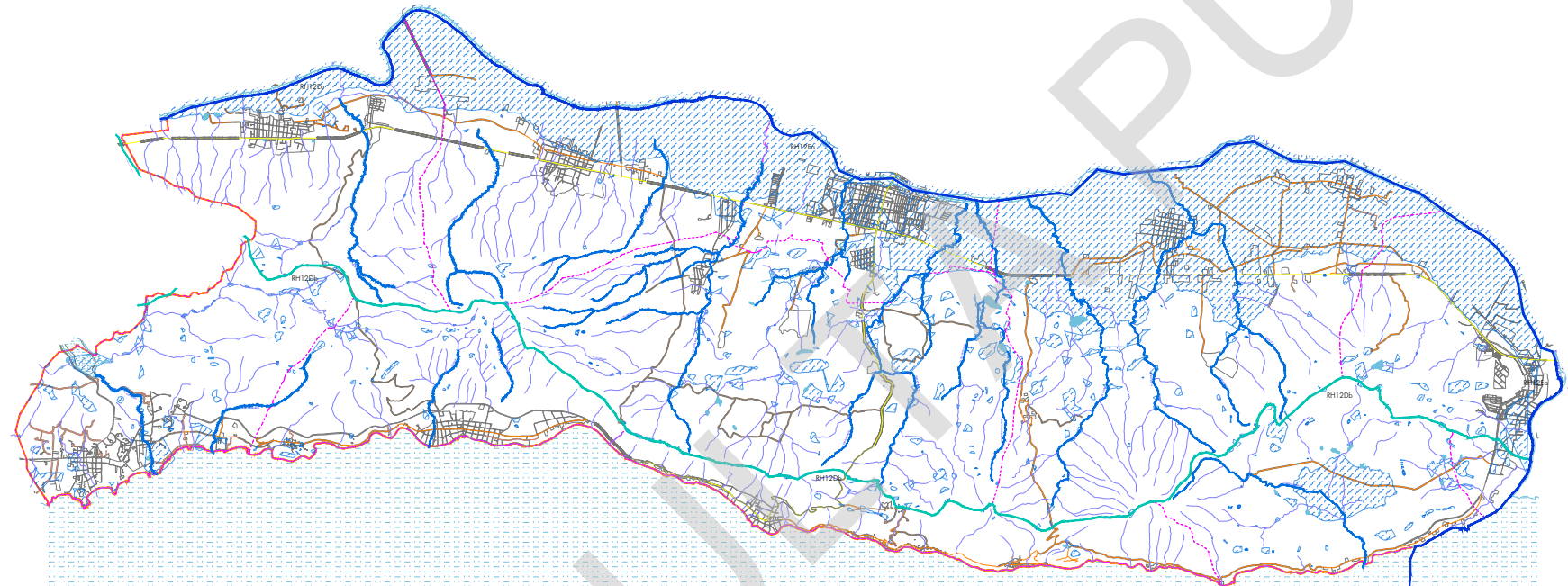
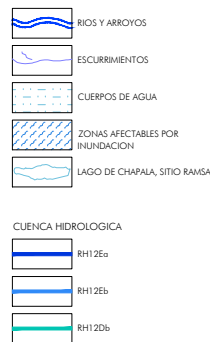


Elaboro: **UTS Arquitectura** Urbanismo & Territorio Sensible
Coordinación: Arq. Gabriel Perez Perez
Equipo: Arq. Fco. Javier Alvarez Ramirez, Arq. Ismael Martinez Morua

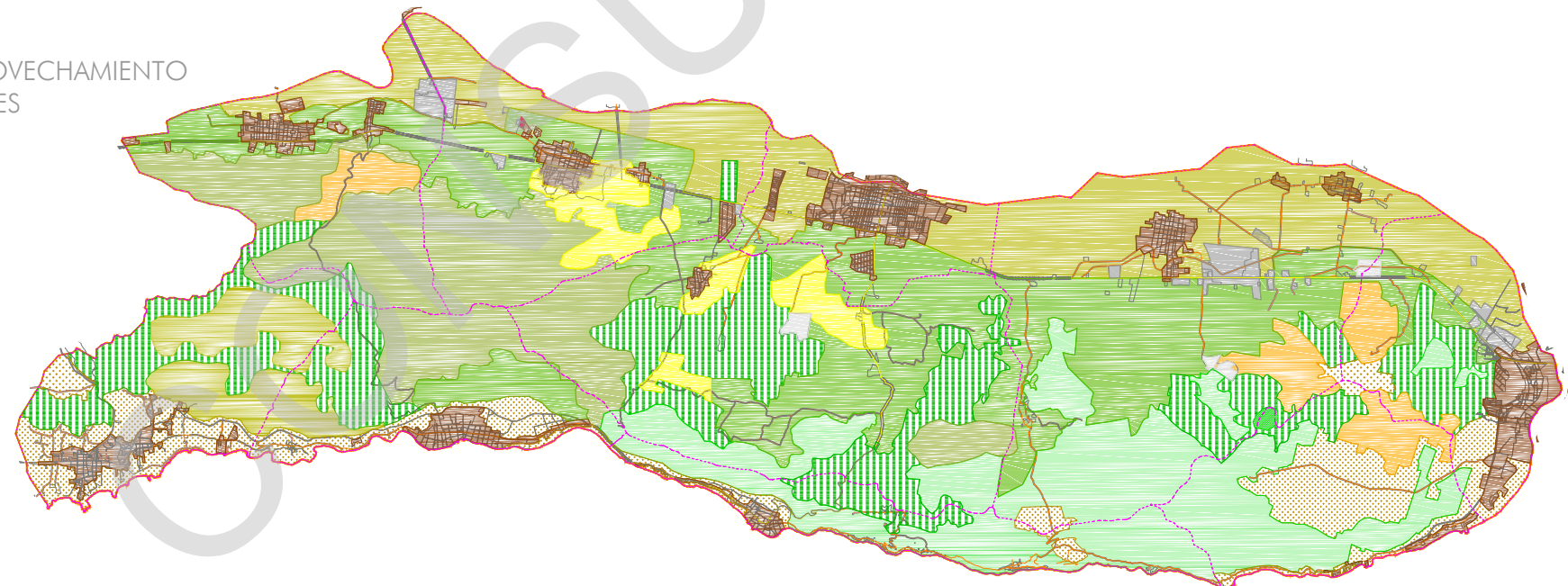
A1 TOPOGRAFIA



A2 HIDROLOGIA



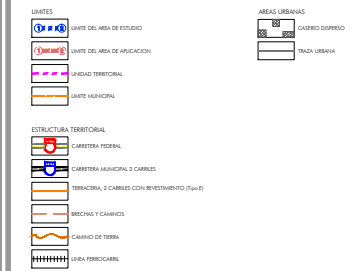
A3 VEGETACION Y APROVECHAMIENTO DE RECURSOS NATURALES



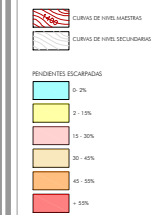
PROGRAMA MUNICIPAL DE DESARROLLO URBANO

MUNICIPIO DE PONCITLAN, JAL.

SIMBOLOGIA



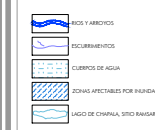
A1 TOPOGRAFIA




A3 VEGETACION Y APROV. DE RECURSOS NATURALES



A2 HIDROLOGIA



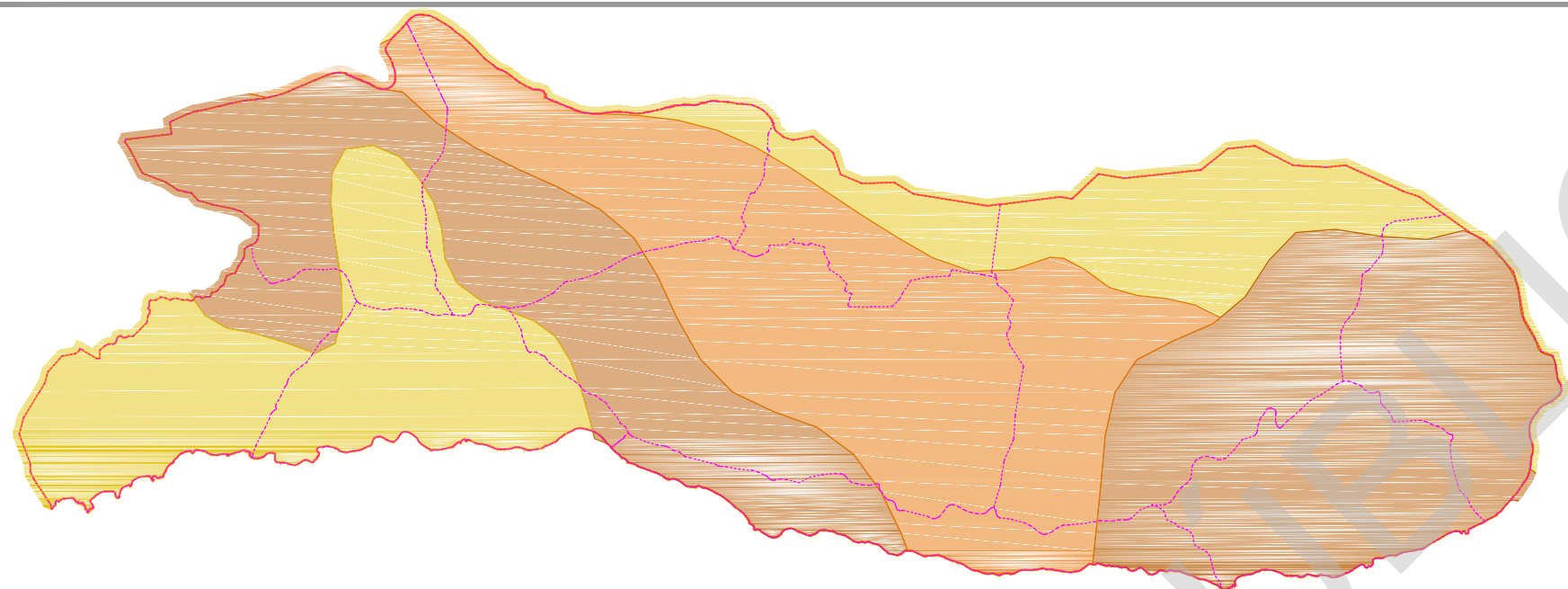
PLANO: SINTESIS DEL MEDIO FISICO NATURAL
 FILA: D2-a
 SEPTIEMBRE 2014



Elabora: **UTS Arquitectura** Urbanismo & Territorio Sensible
 Coordinador: Arq. Gabriel Perez Perez
 Equipo: Arq. Fco. Javier Alvarez Ramirez, Arq. Ismael Martinez Morua

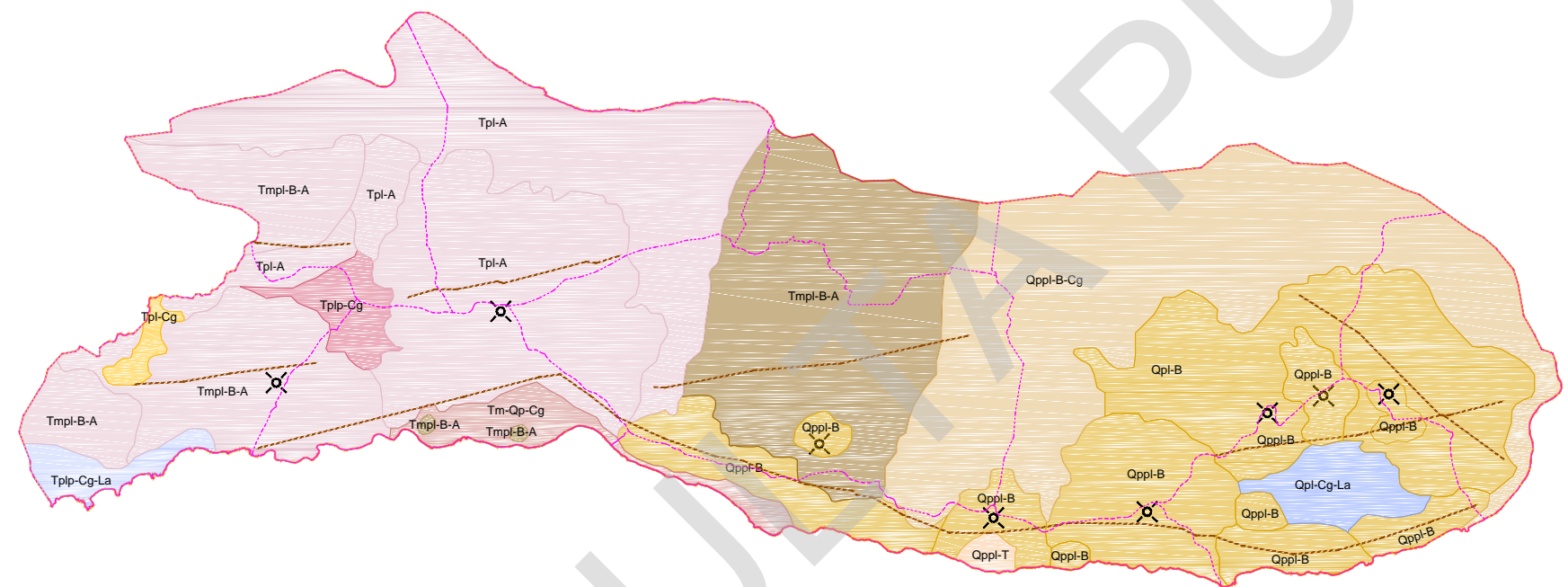
B1 EDAFOLOGIA

- FEOZEM HÁPICO
- FEOZEM LÚMICO
- VERTISOL PELICO



B2 GEOLOGIA

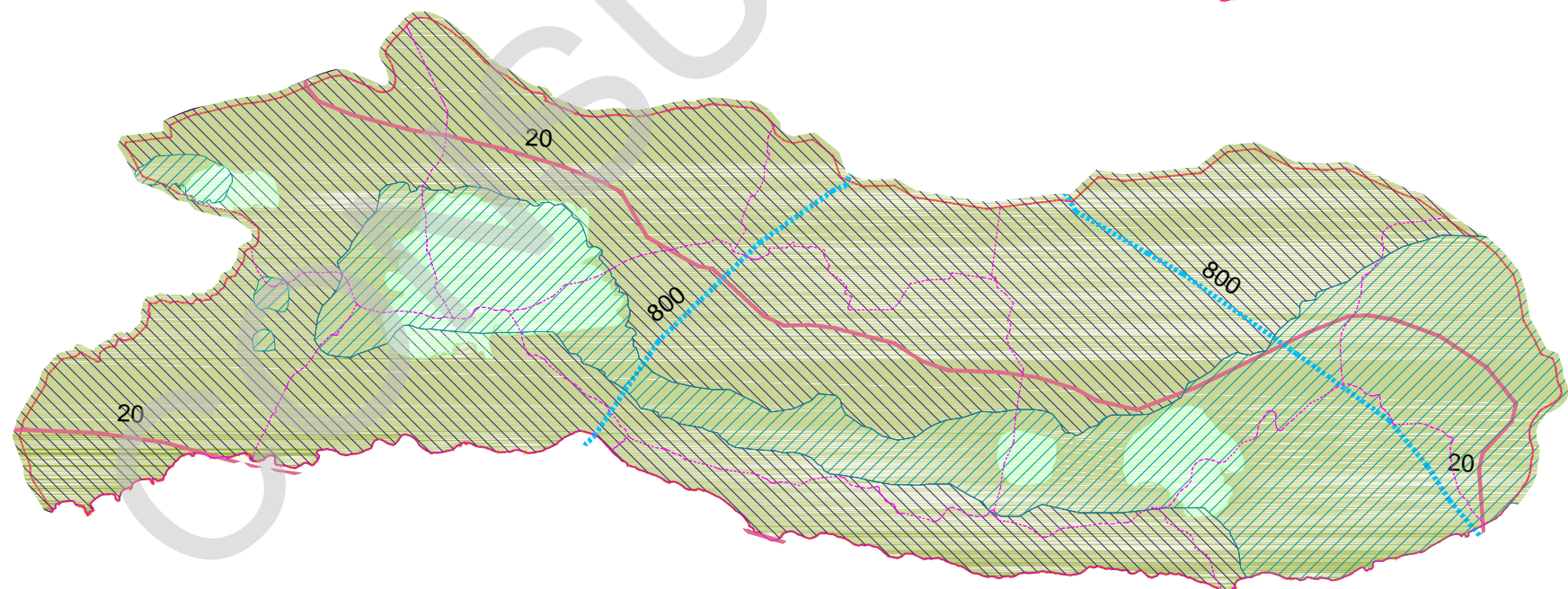
- CUATERNARIO, BASALTO
- CUATERNARIO, BASALTO-CONGLOMERADOS
- CUATERNARIO, CONGLOMERADO-LACUSTRE
- CUATERNARIO, PIROCLASTOS
- TERCIARIO-CUATERNARIO, CONGLOMERADOS
- TERCIARIO, ANDESITA
- TERCIARIO, BASALTO-ANDESITA
- TERCIARIO, CONGLOMERADO-LACUSTRE
- TERCIARIO, CONGLOMERADO
- TERCIARIO, CONGLOMERADO
- FALLA O FRACTURA
- X VOLCAN MONOGENETICO



B3 CLIMATOLOGIA

- SUBTROPICO SUBHUMEDO TEMPLADO
- SUBTROPICO SUBHUMEDO SEMICALIDO
- ISOYETA PRECIPITACION MEDIA ANUAL (MM)
- ISOTERMA TEMPERATURA MEDIA ANUAL (C)

- 16 - 18 °C
- 18 - 20 °C
- 20 - 21 °C



PROGRAMA MUNICIPAL DE DESARROLLO URBANO

MUNICIPIO DE PONCITLAN, JAL.

SIMBOLOGÍA

- | | |
|--|---|
| <p>A1 EDAFOLOGIA</p> <ul style="list-style-type: none"> FEOZEM HÁPICO FEOZEM LÚMICO VERTISOL PELICO | <p>A1 CLIMATOLOGIA</p> <ul style="list-style-type: none"> SUBTROPICO SUBHUMEDO TEMPLADO SUBTROPICO SUBHUMEDO SEMICALIDO ISOYETA PRECIPITACION MEDIA ANUAL (MM) ISOTERMA TEMPERATURA MEDIA ANUAL (C) <p>TEMPERATURA MEDIA ANUAL</p> <ul style="list-style-type: none"> 16 - 18 °C 18 - 20 °C 20 - 21 °C |
|--|---|

A2 GEOLOGIA

- CUATERNARIO, BASALTO
- CUATERNARIO, BASALTO-CONGLOMERADOS
- CUATERNARIO, CONGLOMERADO-LACUSTRE
- CUATERNARIO, PIROCLASTOS
- TERCIARIO-CUATERNARIO, CONGLOMERADOS
- TERCIARIO, ANDESITA
- TERCIARIO, BASALTO-ANDESITA
- TERCIARIO, CONGLOMERADO-LACUSTRE
- TERCIARIO, CONGLOMERADO
- TERCIARIO, CONGLOMERADO
- FALLA O FRACTURA
- X VOLCAN MONOGENETICO

PLANO:


SINTESIS DEL MEDIO FISICO NATURAL

NUM:

D2-b

SEPTIEMBRE 2014

ESCALA GRÁFICA



Elabora:

UTS Arquitectura
Urbanismo & Territorio Sensible

Coordinación:

Arq. Gabriel Perez Perez

Equipo:

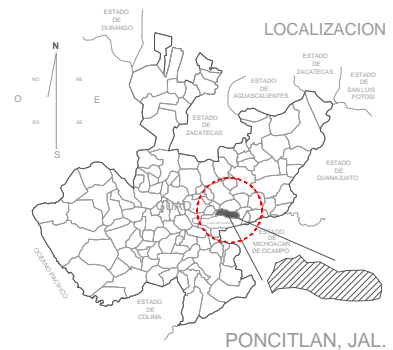
Arq. Fco. Javier Alvarez Ramirez

Arq. Ismael Martinez Morua



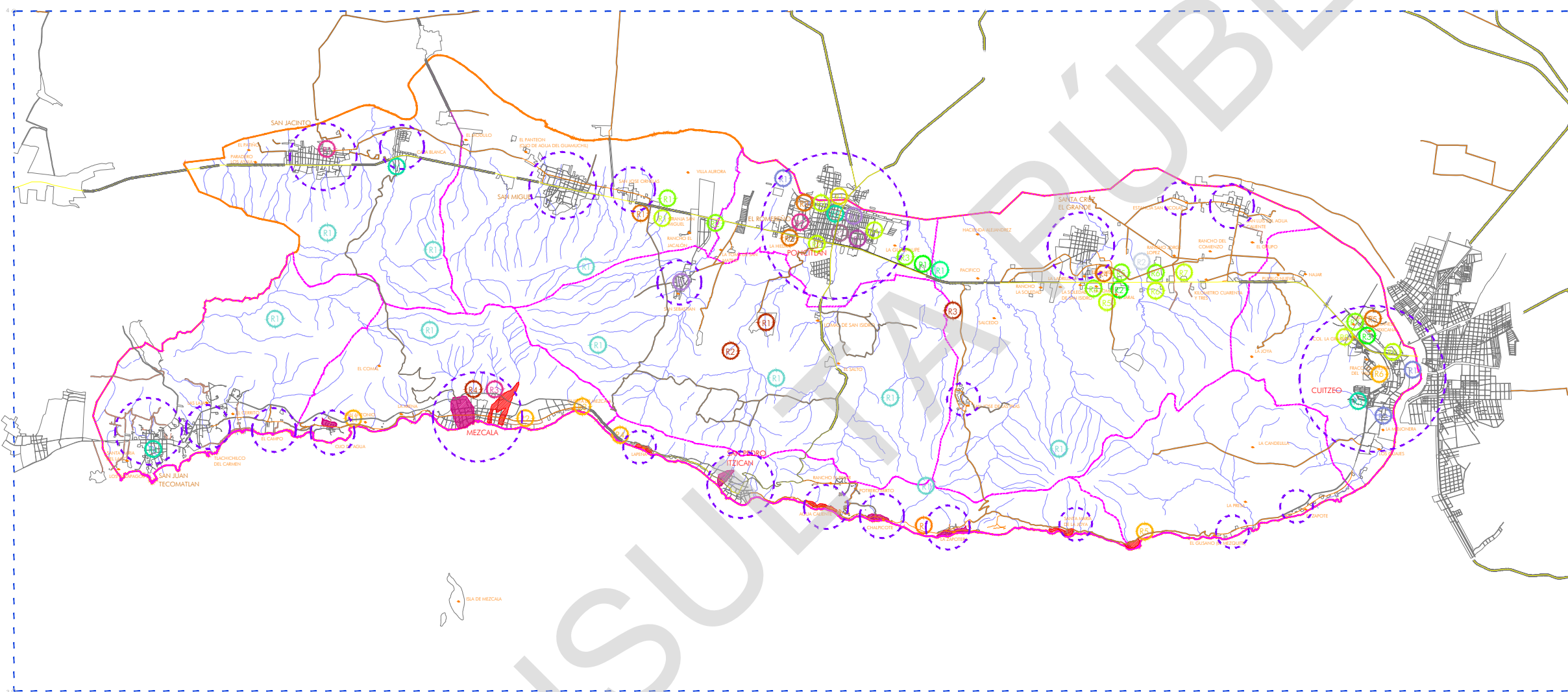
H. AYUNTAMIENTO DE PONCITLAN
2012-2015
GOBIERNO DEL ESTADO DE JALISCO





PROGRAMA MUNICIPAL DE DESARROLLO URBANO

MUNICIPIO DE PONCITLAN, JAL.



SIMBOLOGÍA

LIMITES		ÁREAS URBANAS	
	LIMITE DEL AREA DE ESTUDIO		CASERIO DISPERSO
	LIMITE DEL AREA DE APLICACION		TRAZA URBANA
	UNIDAD TERRITORIAL	HIROLOGIA	
	LIMITE MUNICIPAL		ESCURRIMIENTOS
	PRINCIPALES CENTROS DE POBLACION	ESTRUCTURA TERRITORIAL	
	CARRETERA FEDERAL		BRECHAS Y CAMINOS
	CARRETERA MUNICIPAL 2 CARRILES		CAMINO DE TIERRA
	TERRACERIA, 2 CARRILES CON REVESTIMIENTO (Tipo E)	RIESGOS	
	POUJONOS DE DESLIZE		DERRAME DE SOLVENTE
	POUJONOS DE DESPLAZAMIENTO Y COLAPSO DE SUELO		DERRAME DE HIDROCARBURO
	LINEAS DE CONCENTRACION POR ACTO RELIGIOSO		EXPLOSION POR EXPLOSIVOS
	POUJONOS DE INUNDACIONES LOCALES		EXPLOSION POR GAS LP
	INUNDACIONES LOCALES		FUGA DE MATERIAL TOXICO
	DESLLAVES		INCENDIO FORESTAL
	DESLLAZAMIENTO Y COLAPSO DE SUELO		INCENDIO INDUSTRIAL
	HUNDIMIENTO LOCAL		CONTAMINANTES
	LLUVIAS TORRENCIALES		ENJAMBRE DE ABEJA AFRICANA
	DERRAME DE ACIDO		CONCENTRACION DE EVENTOS ARTISTICOS
	DERRAME DE MATERIAL TOXICO		CONCENTRACION POR ACTO RELIGIOSO

PLANO:	NUM:
RIESGOS	D2-c
	SEPTIEMBRE 2014



Elaboro:

UTS **Arquitectura**
Urbanismo & Territorio Sensible

Coordinación:
Arq. Gabriel Perez Perez

Equipo:
Arq. Fco. Javier Alvarez Ramirez
Arq. Ismael Martinez Morua




PROGRAMA MUNICIPAL DE DESARROLLO URBANO

MUNICIPIO DE PONCITLAN, JAL.

SIMBOLOGÍA

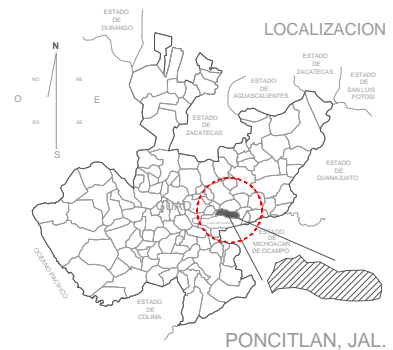
LIMITES	AREAS URBANAS
LIMITE DEL AREA DE ESTUDIO	CASERIO DISPERSO
LIMITE DEL AREA DE APLICACION	TRAZA URBANA
UNIDAD TERRITORIAL	
LIMITE MUNICIPAL	
ESTRUCTURA TERRITORIAL	TOPOGRAFIA
CARRETERA FEDERAL	CURVAS DE NIVEL MAESTRAS
CARRETERA MUNICIPAL 2 CARRILES	CURVAS DE NIVEL SECUNDARIAS
TERRACERA, 2 CARRILES CON REVESTIMIENTO (Tipo E)	
BRECHAS Y CAMINOS	HIDROLOGIA
CAMINO DE TIERRA	ZONAS AFECTABLES POR INUNDACION
LINEA FERROCARRIL	
PENDIENTES ESCARPADAS	
0 - 2%	
2 - 15%	
15 - 30%	
30 - 45%	
45 - 55%	
> 55%	

PLANO: LOCALIDADES CON PORCENTAJE DE PENDIENTES ESCARPADAS
 NUM: D2-d
 SEPTIEMBRE 2014



Elaboro: **UTS** Arquitectura
 Urbanismo & Territorio Sensible

Coordinación: Arq. Gabriel Perez Perez
 Equipo: Arq. Fco. Javier Alvarez Ramirez
 Arq. Ismael Martinez Morua

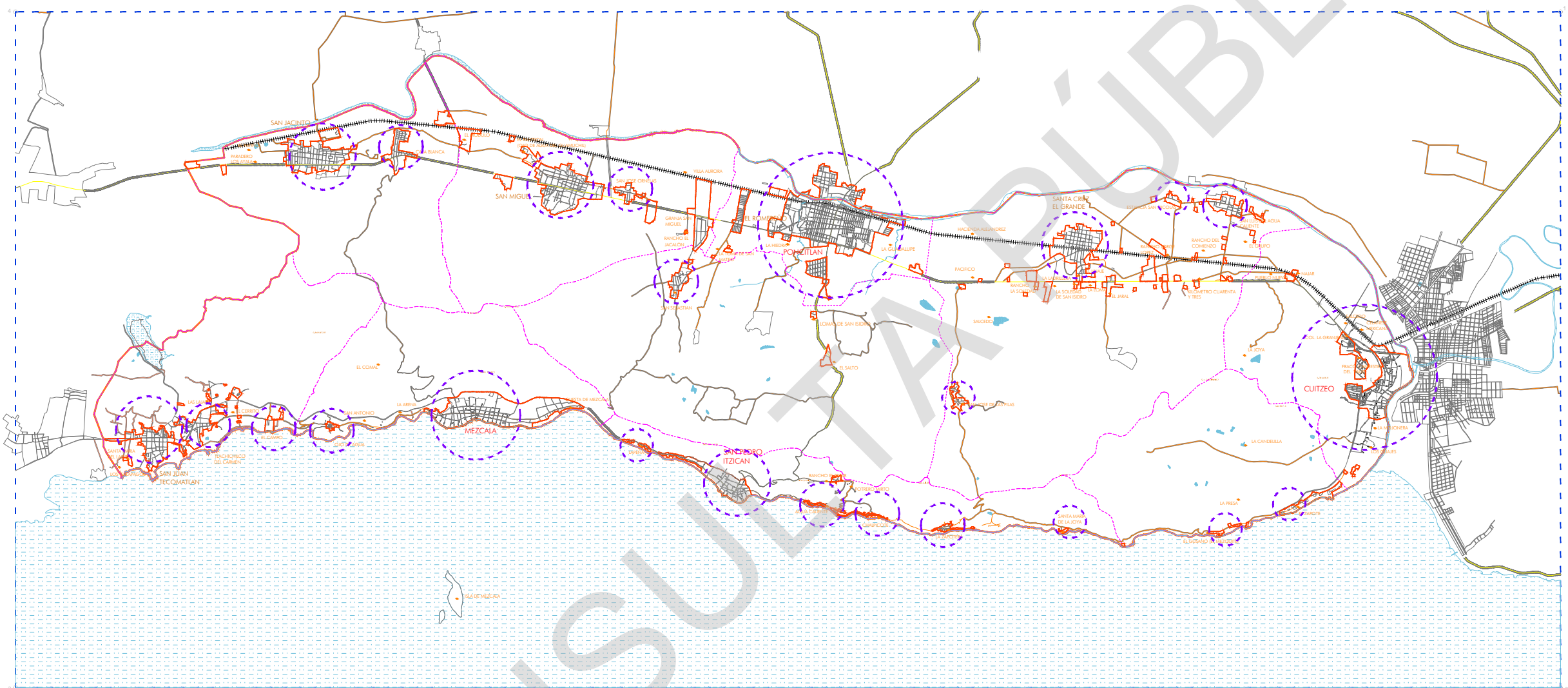


PROGRAMA MUNICIPAL DE DESARROLLO URBANO

MUNICIPIO DE PONCITLAN, JAL.

SIMBOLOGÍA


LIMITES		ÁREAS URBANAS	
	LIMITE DEL AREA DE ESTUDIO		CASERIO DISPERSO
	LIMITE DEL AREA DE APLICACION		TRAZA URBANA
	UNIDAD TERRITORIAL	MEDIO FISICO NATURAL	
	LIMITE MUNICIPAL		CUERPOS DE AGUA
ESTRUCTURA TERRITORIAL			LAGO DE CHAPALA
	CARRETERA FEDERAL	A1 ESTRUCTURA URBANA	
	CARRETERA MUNICIPAL 2 CARRILES		PRINCIPALES CENTROS DE POBLACION
	TERRACERIA, 2 CARRILES CON REVESTIMIENTO (Tipo E)		LIMITE DEL AREA URBANA ACTUAL
	BRECHAS Y CAMINOS		ZONA FEDERAL
	CAMINO DE TIERRA		
	LINEA FERROCARRIL		



PLANO: ESTRUCTURA URBANA Y TENENCIA DEL SUELO

NUM: D3

SEPTIEMBRE 2014



Elaboro: UTS Arquitectura Urbanismo & Territorio Sensible

Coordinación: Arq. Gabriel Perez Perez

Equipo: Arq. Fco. Javier Alvarez Ramirez, Arq. Ismael Martinez Morua



PROGRAMA MUNICIPAL DE DESARROLLO URBANO

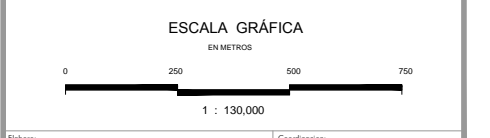
MUNICIPIO DE PONCITLAN, JAL.

SIMBOLOGÍA

LÍMITES	ESTRUCTURA TERRITORIAL
● Límite del Área de Estudio	□ Cabecera Municipal
▭ Límite del Área de Asignación	▭ Cabecera Municipal y Cabecera
▭ Límite Territorial	▭ Territorial, 2 Cabeceras con 10 Módulos de Vivienda
▭ Límite Agrícola	▭ Sección y Caserío
	▭ Camino de Tierra
	▭ Línea de Ferrocarril
ÁREAS URBANAS	
▭ Caserío disperso	
▭ Trazo Urbana	

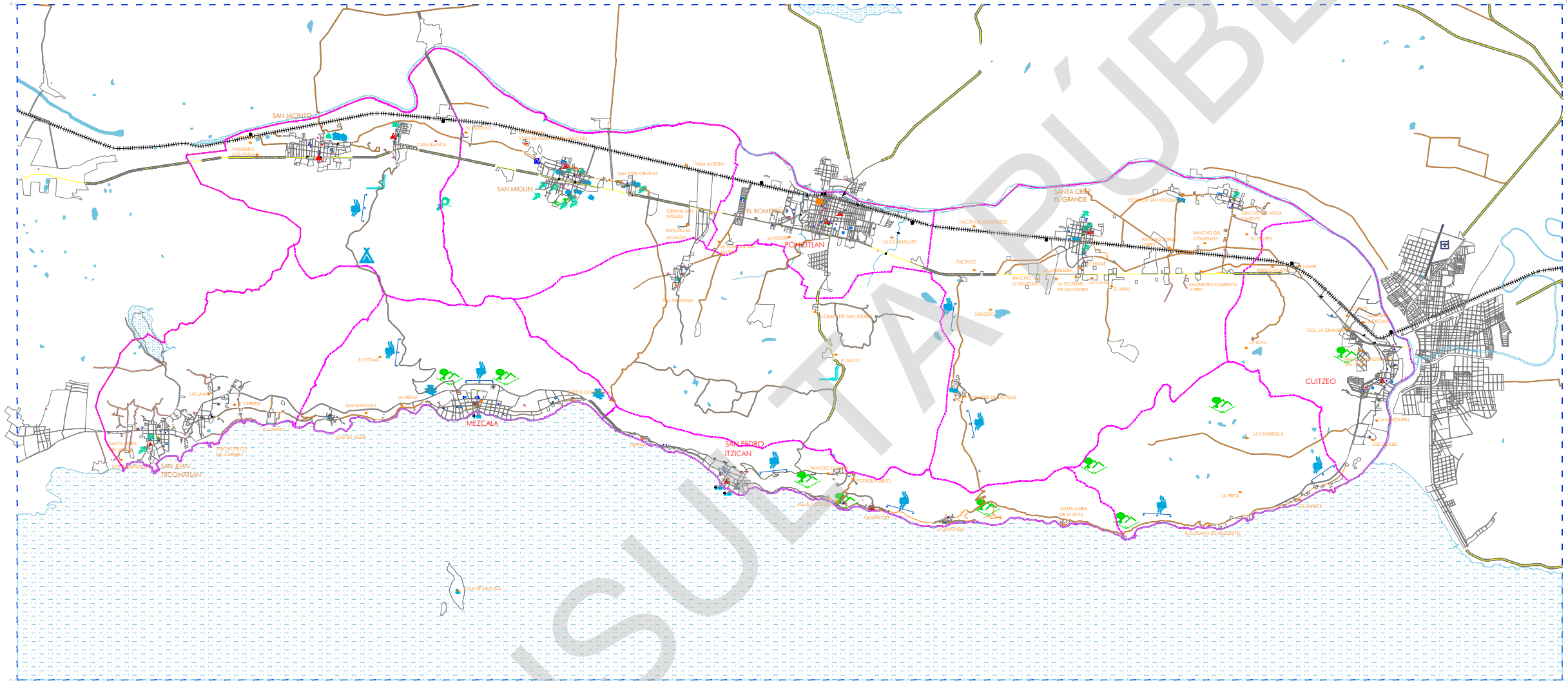
COMERCIO ● Comercio de Bienes ● Ferreteria ● Farmacia ● Supermercado y Mini-supermercado ● Mercado Municipal	SALUD ▲ Laboratorio Público y Privado ▲ Clínica Pública	DEPORTE ■ Estadio ■ Campo de Fútbol ■ Piscina de Deportes ■ Canchales de Fútbol ■ Pista de Fútbol	ÁREAS VERDES ■ Arboles y Frutales ■ Jardines Públicos
	CULTURA ■ Casa de la Cultura ■ Teatro ■ Biblioteca ■ Museo ■ Iglesia ■ Monumento Histórico	ADMINISTRACIÓN ■ Oficina Municipal ■ Oficina Pública ■ Casa del Comunal ■ Cámara de Comercio ■ Subsección Municipal ■ Mercado Municipal ■ Agencia	EDUCACIÓN ■ Jardín de Niños ■ Jardín de Niños ■ Escuela Primaria ■ Secundaria ■ Preparatoria ■ Instituto Tecnológico ■ Biblioteca ■ Biblioteca
ESPECIAL ■ Barrio de Tradición ■ Camarero de Bienes ■ Balcón ■ Estación de Energía ■ Gasolina ■ Unidad Especial de Asesoría ■ Bombs y Fuegos de Agua ■ Círculo de Agua ■ Torre de Agua ■ Camarero	ATRACTIVOS TURÍSTICOS ■ Monumento Histórico ■ Zona de Acapulco ■ Museo Prehistórico ■ Cabecera Arqueológica ■ Acueducto	INSTALACIONES PORTUARIAS ■ Muelle ■ Muelle de Pesca	INDUSTRIA ■ Minería ■ Minería ■ Industria de Alimentos ■ Industria de Alimentos ■ Industria ■ Industria ■ Industria Agrícola ■ Industria ■ Industria
	ATRACTIVOS NATURALES ■ Arroyo ■ Árbol de Sitio ■ Cascada ■ Paraje	TRANSPORTE ■ Carretera ■ Estación de Autobuses ■ Camión ■ Estación de Autobuses ■ Estación de Autobuses ■ Estación de Autobuses ■ Estación de Autobuses	

PLANO: **EQUIPAMIENTO REGIONAL Y ATRACTIVOS NATURALES** HLM: **D4**
SEPTIEMBRE 2014



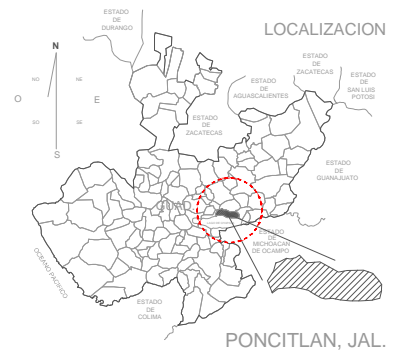
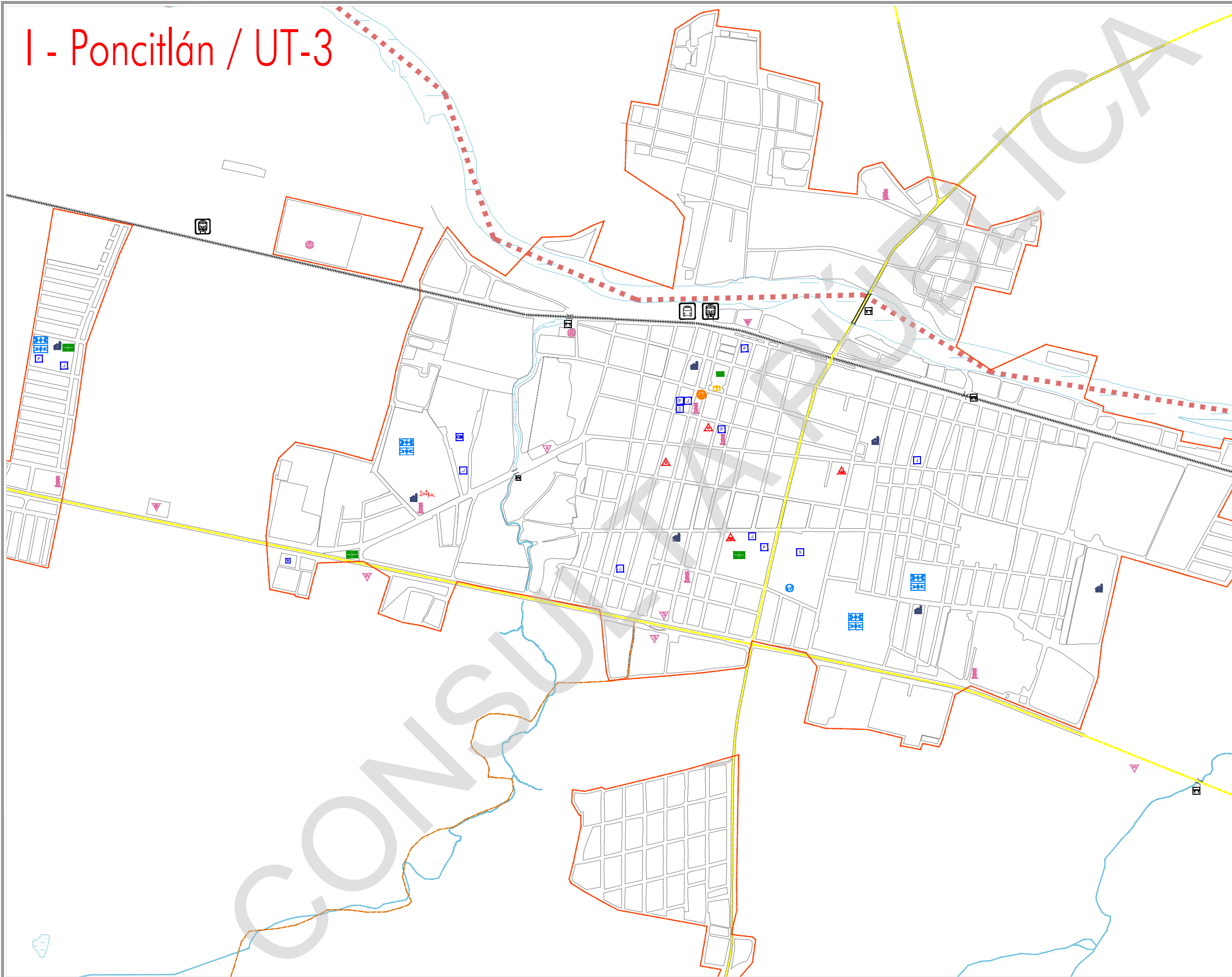
Elaboró: **UTS** **Arquitectura** **Urbanismo & Territorio Sensible**

Coordinación: Arq. Gabriel Perez Perez
Equipo: Arq. Fco. Javier Alvarez Ramirez
Arq. Ismael Martinez Morua



CONSULTA PÚBLICA

I - Poncitlán / UT-3



PROGRAMA MUNICIPAL DE DESARROLLO URBANO
MUNICIPIO DE PONCITLAN, JAL.

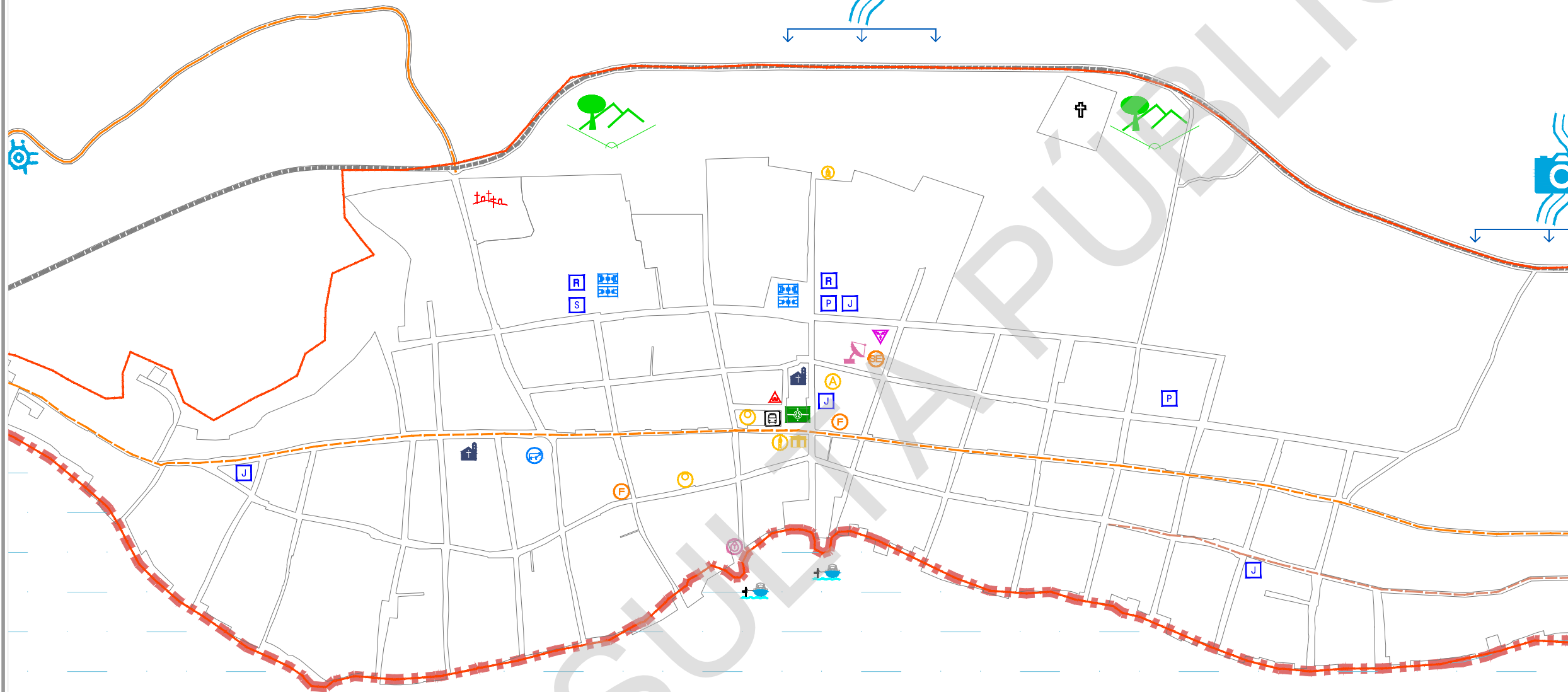
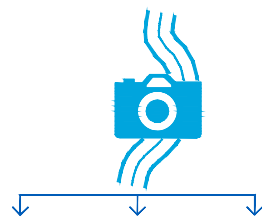
SIMBOLOGÍA			
COMERCIO SALON DE EVENTOS FUNERARIA FUNDADORA MATERIALES PARA LA CONSTRUCCION MERCADO MUNICIPAL	SALUD UNIDAD MEDICA FAMILIAR / CENTRO DE SALUD URBANO CLINICA PRIVADA	DEPORTE FUTBOL BASQUET-BALL CENTRO DEPORTE LEONZO CHAMBO PLAZA DE TOROS	ÁREAS VERDES JARDINES / PLAZA CENICA JARDINES INFANTILES
ESPECIAL PLANTA DE TRATAMIENTO CARGANDO DE BOMBEO RASTRO ESTACION ELECTRICA GASQUERIA GASERA UNIDAD ESTATAL DE PROTECCION CIVIL BOMBAS Y TANQUE DE AGUA CLO DE AGUA TORRELLA ALTA TROPICAL CEMENTERIO	ATRACTIVOS TURISTICOS MUSEOS MONUMENTO HISTORICO ZONA DE SACRAMENTO ATRELI FOLKORICO CANTINA ESCOLAR ACERQUE	INSTALACIONES PORTUARIAS MUELES Y RAMPAZ AGUADAS	INDUSTRIA CERAMICA EMPACADORA FABRICA DE PLASTICOS FABRICA DE PAPELES SACRO DE GRANOS MOLINO INDUSTRIA BODEGA AGRICOLA ESTABLO PLANTA INDICADORA PET
ADMINISTRACION PRESIDENCIA MUNICIPAL OFICINAS PUBLICAS CASA EJAL COMERCIO DELEGACION MUNICIPAL ASILO POLICIA	EDUCACION JARDIN DE NIÑOS PRIMARIA SECUNDARIA TELESECUNDARIA PREPARATORIA CBTS ESCUELA PRIVADA BIBLIOTECA	ATRACTIVOS NATURALES ARRABADOR INTERES DE SITIO CASCADA PARQUE	TRANSPORTE FERROCARRIL CENTRAL DE AUTOBUSES FORANEOS PARADERO DE AUTOBUS PISTA DE ATERRIZAJE CARRETERA PUENTE

PLANO: EQUIPAMIENTO
 NUM: D4-1
 SEPTIEMBRE 2014



Elaboro: **UTS Arquitectura**
 Urbanismo & Territorio Sensible
 Coordinación: Arq. Gabriel Perez Perez
 Equipo: Arq. Fco. Javier Alvarez Ramirez
 Arq. Ismael Martinez Morua

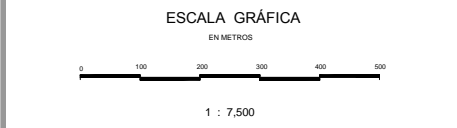
II - Mezcala / UT-9



PROGRAMA MUNICIPAL DE DESARROLLO URBANO
MUNICIPIO DE PONCITLAN, JAL.

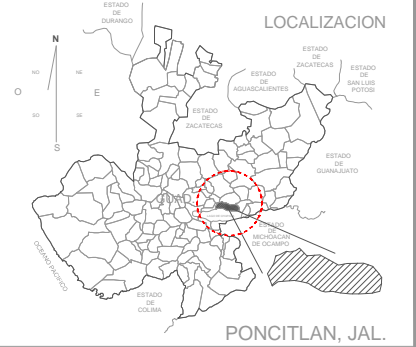
SIMBOLOGÍA			
COMERCIO SALON DE EVENTOS FUNERARIA TALLERÍA MATERIALES PARA LA CONSTRUCCIÓN MERCADO MUNICIPAL	SALUD UNIDAD MEDICA FAMILIAR / CENTRO DE SALUD URBANO CLINICA PRIVADA	DEPORTE FUTBOL BASQUET-BALL CENTRO DEPORTIVO LEONZO CAMERO PLAZA DE TOROS	ÁREAS VERDES JARDINES / PLAZA URBANA JARDINES INFANTILES
CULTURA CASA DE LA CULTURA FORO CENTRO COMUNITARIO IGLESIA EQUIPAMIENTO RELIGIOSO	ADMINISTRACION PRESIDENCIA MUNICIPAL OFICINAS PUBLICAS CASA EJAL COMERCIO DELEGACION MUNICIPAL ASILO POLICIA	EDUCACION JARDIN DE NIÑOS PRIMARIA SECUNDARIA TELESECUNDARIA PREPARATORIA CBTS ESCUELA PRIVADA BIBLIOTECA	
ESPECIAL PLANTA DE TRATAMIENTO CARRICANO DE BOMBEO RASTRO ESTACION ELECTRICA GASQUERIA GASERA UNIDAD ESTATAL DE PROTECCION CIVIL BOMBAS Y TANQUE DE AGUA CLO DE AGUA TORRELLA ALTA TENSION CEMENTERIO	ATRACTIVOS TURISTICOS MONUMENTO HISTORICO ZONA DE MONUMENTO MONUMENTO HISTORICO CATEDRAL MONUMENTO	INSTALACIONES PORTUARIAS MUELLES Y RAMPAZ AGUADAS	INDUSTRIA GRANJA EMPACADORA FABRICA DE PLASTICOS FABRICA DE PAPELES SACRO DE GRANOS MOLINO INDUSTRIA BODEGA AGRICOLA ESTABLO PLANTA INDICADORA PET
ATRACTIVOS NATURALES ARRABADOR INTERES DE SITIO CASCADA PARQUE	TRANSPORTE FERROCARRIL CENTRAL DE AUTOBUSES FORANEOS PARADERO DE AUTOBUS PISTA DE ATERRIZAJE	CARRETERA PUENTE	

PLANO: EQUIPAMIENTO URBANO
 NUM: D4-2
 SEPTIEMBRE 2014



Elaboro: **UTS Arquitectura**
 Urbanismo & Territorio Sensible
 Coordinación: Arq. Gabriel Perez Perez
 Equipo: Arq. Fco. Javier Alvarez Ramirez
 Arq. Ismael Martinez Morua

III - Cuitzeo / UT-5



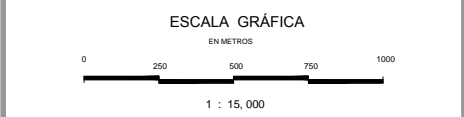
PROGRAMA MUNICIPAL DE DESARROLLO URBANO

MUNICIPIO DE PONCITLAN, JAL.

SIMBOLOGÍA

COMERCIO SALON DE EVENTOS FUNERARIA TALLERÍA MATERIALES PARA LA CONSTRUCCIÓN MERCADO MUNICIPAL	SALUD UNIDAD MEDICA FAMILIAR / CENTRO DE SALUD URBANO CLINICA PRIVADA	DEPORTE FUTBOL BASQUET-BALL CENTRO DEPORTIVO LINDZO CAMBIO PLAZA DE TOROS	ÁREAS VERDES JARDINES / PLAZA CNICA JARDINES INFANTILES
ESPECIAL PLANTA DE TRATAMIENTO CARGANDO DE BOMBEO RASTRO ESTACION ELECTRICA GASQUERIA GASERA UNIDAD ESTATAL DE PROTECCION CIVIL BOMBAS Y TANQUE DE AGUA CLO DE AGUA TORRELLA ALTA TERRESTRE CEMENTERIO	CULTURA CASA DE LA CULTURA FORO CENTRO COMUNITARIO ESCUELA EQUIPAMIENTO RELIGIOSO	ADMINISTRACION PRESIDENCIA MUNICIPAL OFICINAS PUBLICAS CASA EJIDAL COMERCIO DELEGACION MUNICIPAL ASILO POLICIA	EDUCACION JARDIN DE NIÑOS PRIMARIA SECUNDARIA TELESECUNDARIA PREPARATORIA CBTS ESCUELA PRIVADA BIBLIOTECA
ATRACTIVOS TURISTICOS MONUMENTO HISTORICO ZONA DE ACARBUO ATRETES HISTORICOS CANTERA ELECTRICA ACERUCO	ATRACTIVOS NATURALES ARRADOR INTERES DE SITIO TORRELLA ALTA TERRESTRE CASCADA PARQUE	INSTALACIONES PORTUARIAS MUELES Y RAMPA AGUAS	INDUSTRIA CERAMIA EMPACADORA FABRICA DE PLASTICOS FABRICA DE PAPELES SACRO DE GRANOS MOLINO INDUSTRIA BODEGA AGRICOLA ESTABLO PLANTA INDICADORA PET
		TRANSPORTE FERROCARRIL CENTRAL DE AUTOBUSES FORANEOS PARADERO DE AUTOBUS CASCADA PISTA DE ATERRIZAJE	CARRRETERA PUENTE

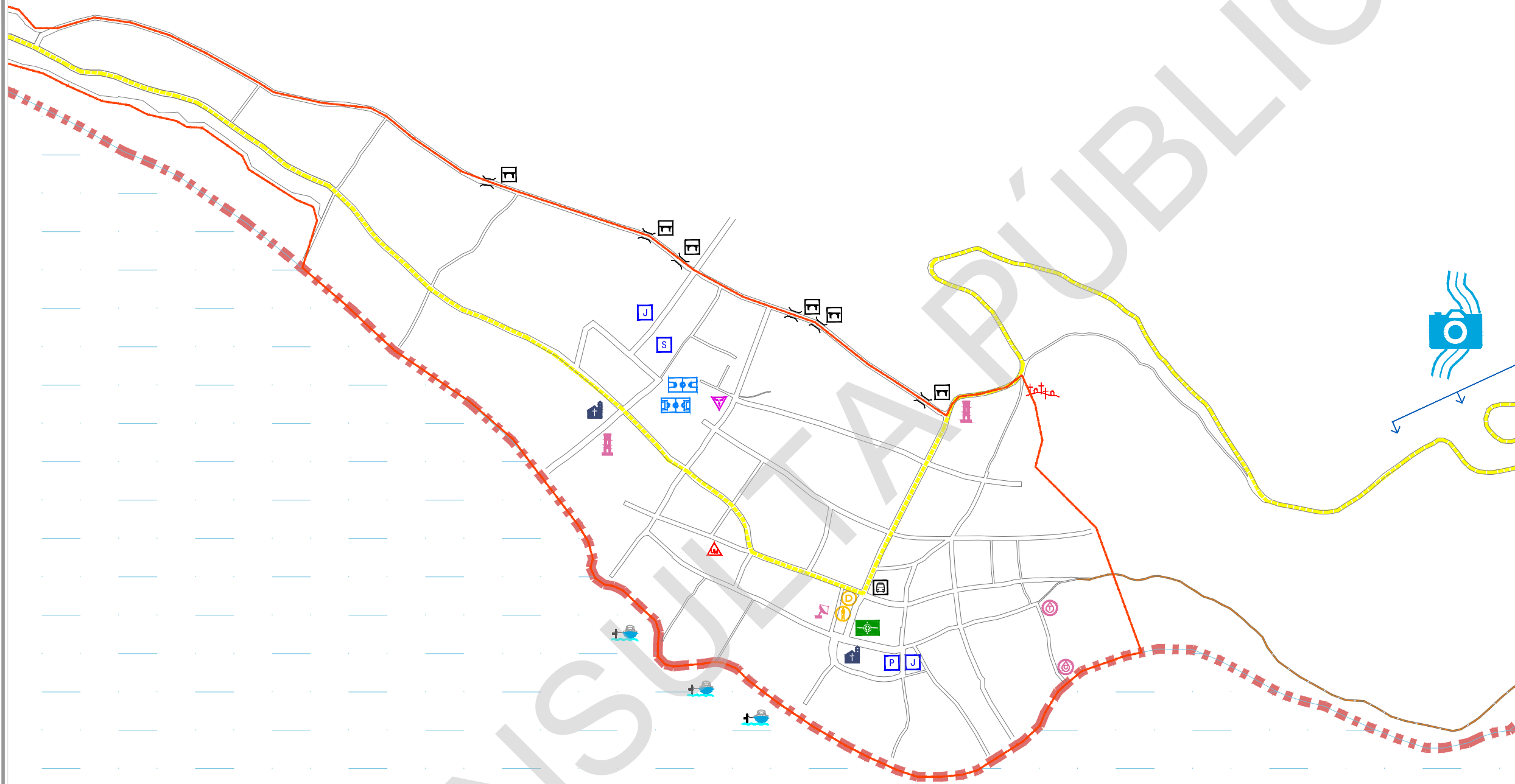
PLANO: EQUIPAMIENTO URBANO
 NUM: D4-3
 SEPTIEMBRE 2014



Elaboro: UTS Arquitectura
 Urbanismo & Territorio Sensible
 Coordinación: Arq. Gabriel Perez Perez
 Equipo: Arq. Fco. Javier Alvarez Ramirez
 Arq. Ismael Martinez Morua



IV - San Pedro Itzican / UT-07



PROGRAMA MUNICIPAL DE DESARROLLO URBANO

MUNICIPIO DE PONCITLAN, JAL.

SIMBOLOGÍA

COMERCIO ○ SALON DE EVENTOS ○ FUNERARIA ○ TALLERÍA ○ MATERIALES PARA LA CONSTRUCCIÓN ○ MERCADO MUNICIPAL	SALUD △ UNIDAD MEDICA FAMILIAR / CENTRO DE SALUD URBANO △ CLINICA PRIVADA	DEPORTE ○ FUTBOL ○ BASQUET-BALL ○ CENTRO DEPORTIVO ○ LEONZO CHARRO ○ PLAZA DE TOROS	ÁREAS VERDES ○ JARDINES / PLAZA CENTRA ○ JARDINES INFANTES
CULTURA ○ CASA DE LA CULTURA ○ FORO ○ CENTRO COMUNITARIO ○ IGLESIA ○ EQUIPAMIENTO RESIGIOSO	ADMINISTRACION ○ PRESIDENCIA MUNICIPAL ○ OFICINAS PUBLICAS ○ CASA EJIDAL ○ COMERCIO ○ DELEGACION MUNICIPAL ○ ASILO ○ POLICIA	EDUCACION ○ JARDIN DE NIÑOS ○ PRIMARIA ○ SECUNDARIA ○ TELESECUNDARIA ○ PREPARATORIA ○ CBTS ○ ESCUELA PRIVADA ○ BIBLIOTECA	
ESPECIAL ○ PLANTA DE TRATAMIENTO ○ CARRICANO DE BOMBEO ○ PASTOR ○ ESTACION ELECTRICA ○ GASQUERIA ○ GASERA ○ UNIDAD ESTATAL DE PROTECCION CIVIL ○ BOMBA Y TANQUE DE AGUA ○ CLO DE AGUA ○ TORRELLA ALTA TROPICAL ○ CEMENTERIO	ATRACTIVOS TURISTICOS ○ MONUMENTO HISTORICO ○ ZONA DE ACUARIADO ○ ATREPO FISHINGBOAT ○ CANTINA ESCOLAR ○ ACERBUCCO	INSTALACIONES PORTUARIAS ○ MUELLES Y RAMPAZ AGUADAS	INDUSTRIA ○ GRANJA ○ EMPACADORA ○ FABRICA DE PLASTICOS ○ FABRICA DE PAÑUELOS ○ SACRO DE GRANJOS ○ MOLINO ○ INDUSTRIA ○ BODEGA AGRICOLA ○ ESTABLO ○ PLANTA INDICADORA PET
ATRACTIVOS NATURALES ○ MIRADOR ○ INTERES DE SITIO ○ CASCADA ○ PARQUE	TRANSPORTE ○ FERROCARRIL ○ CENTRAL DE AUTOBUSES FORANEOS ○ PARADERO DE AUTOBUS ○ PISTA DE ATERRIZAJE ○ CARRETERA ○ PUENTE		

PLANO: EQUIPAMIENTO URBANO
 NUM: D4-4
 SEPTIEMBRE 2014



Elaboro: **UTS Arquitectura**
 Urbanismo & Territorio Sensible
 Coordinación: Arq. Gabriel Perez Perez
 Equipo: Arq. Fco. Javier Alvarez Ramirez
 Arq. Ismael Martinez Morua

V - Santa Cruz el Grande / UT-04



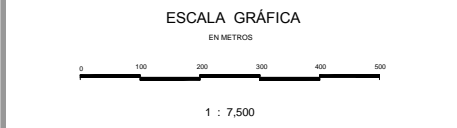
PROGRAMA MUNICIPAL DE DESARROLLO URBANO

MUNICIPIO DE PONCITLAN, JAL.

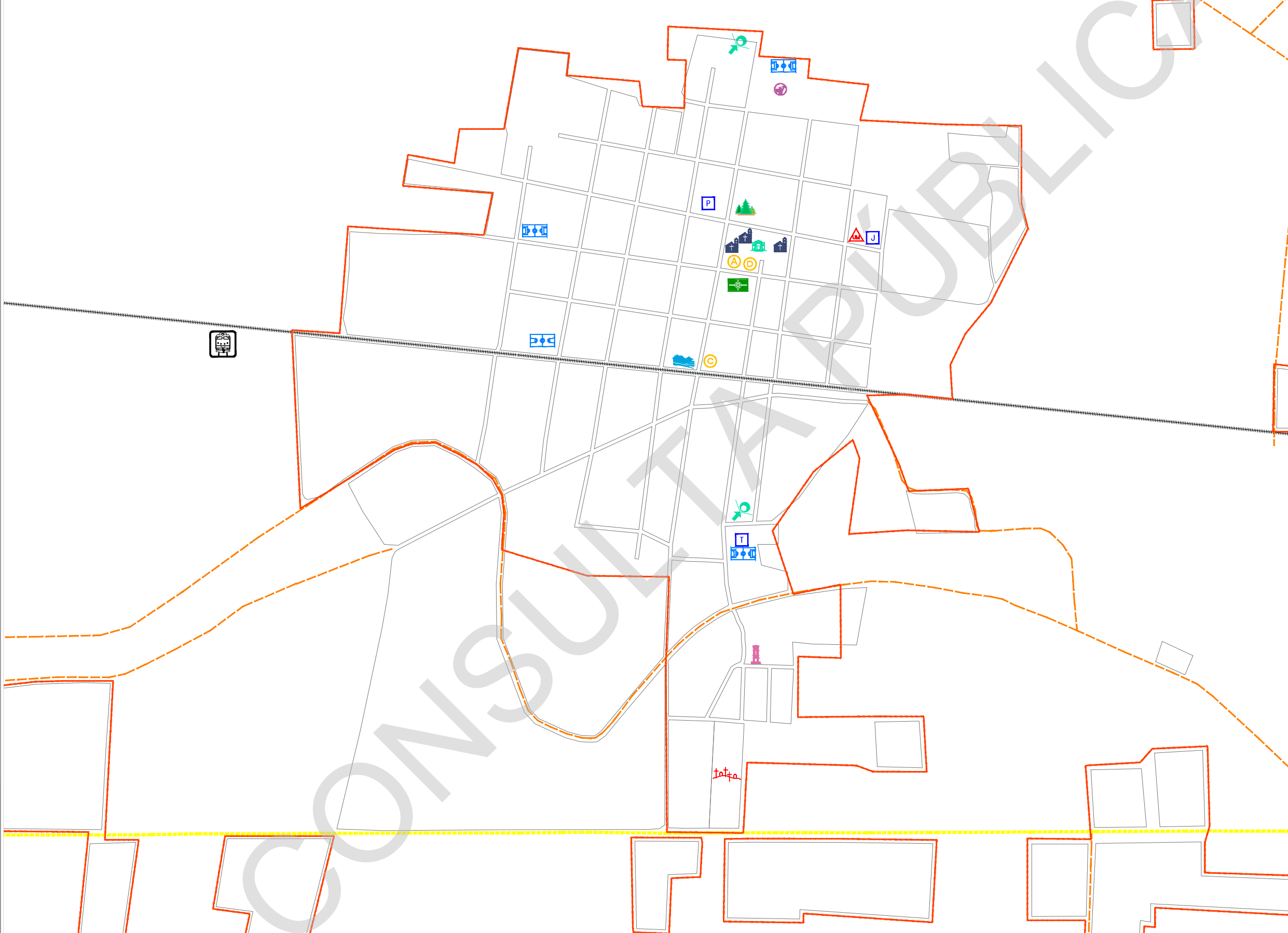
SIMBOLOGÍA

COMERCIO SALON DE EVENTOS FUNERARIA TALLERÍA MATERIALES PARA LA CONSTRUCCIÓN MERCADO MUNICIPAL	SALUD UNIDAD MEDICA FAMILIAR / CENTRO DE SALUD URBANO CLINICA PRIVADA	DEPORTE FUTBOL BASQUET-BALL CENTRO DEPORTIVO LEONZO CHAMBO PLAZA DE TOROS	ÁREAS VERDES JARDINES / PLAZA URBANA JARDINES INFANTILES
CULTURA CASA DE LA CULTURA FORO CENTRO COMUNITARIO IGLESIA EQUIPAMIENTO RELIGIOSO	ADMINISTRACION PRESIDENCIA MUNICIPAL OFICINAS PUBLICAS CASA EJIDAL COMERCIO DELEGACION MUNICIPAL ASILO POLICIA	EDUCACION JARDIN DE NIÑOS PRIMARIA SECUNDARIA TELESECUNDARIA PREPARATORIA CBTS ESCUELA PRIVADA BIBLIOTECA	
ESPECIAL PLANTA DE TRATAMIENTO CARGAMO DE BOMBEO RASTRO ESTACION ELECTRICA GASQUERIA GASERA UNIDAD ESTATAL DE PROTECCION CIVIL BOMBAS Y TANQUE DE AGUA CLO DE AGUA TORRELLA ALTA TROPICAL CEMENTERIO	ATRACTIVOS TURISTICOS MONUMENTO HISTORICO ZONA DE ACARBUO MONUMENTO HISTORICO CANTINA HISTORICA MONUMENTO	INSTALACIONES PORTUARIAS MUELLES Y RAMPAZ AGUADAS	INDUSTRIA GRANJA EMPACADORA FABRICA DE PLASTICOS FABRICA DE PAPELES SACRO DE GRANOS MOLINO INDUSTRIA BODEGA AGRICOLA ESTABLO PLANTA REPLICADORA PET
ATRACTIVOS NATURALES ARRABADOR INTERES DE SITIO CASCADA PARQUE	TRANSPORTE FERROCARRIL CENTRAL DE AUTOBUSES PARADERO DE AUTOBUS PISTA DE ATERRIZAJE CARRETERA PUENTE		

PLANO: EQUIPAMIENTO URBANO
 NUM: D4-5
 SEPTIEMBRE 2014



Elaboro: UTS Arquitectura
 Urbanismo & Territorio Sensible
 Coordinación: Arq. Gabriel Perez Perez
 Equipo: Arq. Fco. Javier Alvarez Ramirez
 Arq. Ismael Martinez Morua



VI - San Miguel / UT-02

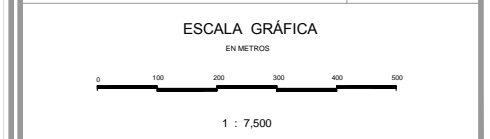


PROGRAMA MUNICIPAL DE DESARROLLO URBANO

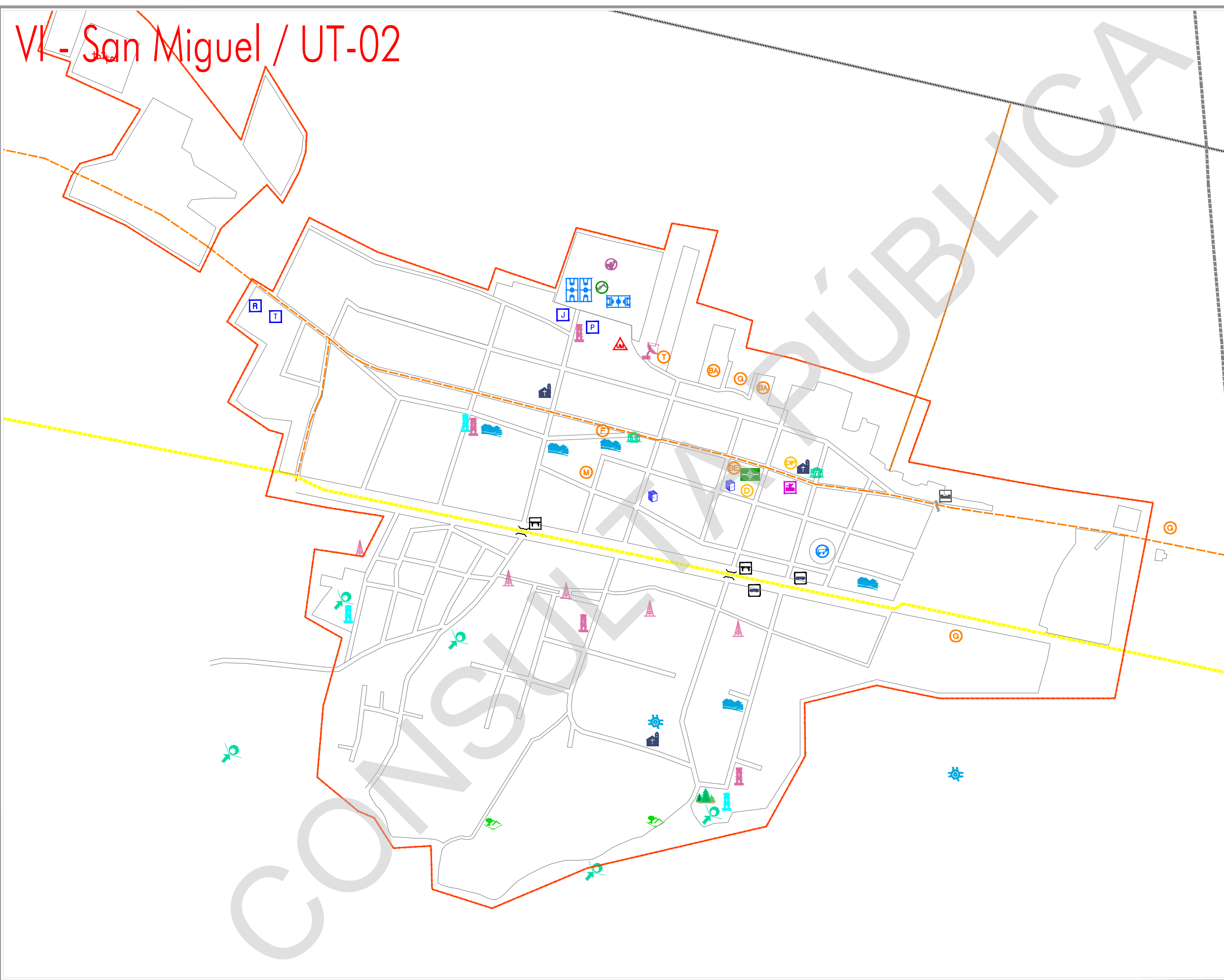
MUNICIPIO DE PONCITLAN, JAL.

SIMBOLOGÍA			
COMERCIO SALON DE EVENTOS FUNERARIA TALLERÍA MATERIALES PARA LA CONSTRUCCIÓN MERCADO MUNICIPAL	SALUD UNIDAD MEDICA FAMILIAR / CENTRO DE SALUD URBANO CLINICA PRIVADA	DEPORTE FUTBOL BASQUET-BALL CENTRO DEPORTIVO LEONZO CHAMBO PLAZA DE TOROS	ÁREAS VERDES JARDINES / PLAZA URBANA JARDINES INFANTILES
CULTURA CASA DE LA CULTURA FORO CENTRO COMUNITARIO IGLESIA EQUIPAMIENTO RELOGISICO	ADMINISTRACION PRESIDENCIA MUNICIPAL OFICINAS PUBLICAS CASA EJIDAL CORREOS DELEGACION MUNICIPAL ASILO POLICIA	EDUCACION JARDIN DE NIÑOS PRIMARIA SECUNDARIA TELESECUNDARIA PREPARATORIA CBTS ESCUELA PRIVADA BIBLIOTECA	
ESPECIAL PLANTA DE TRATAMIENTO CARRILLO DE BOMBEO RASTRO ESTACION ELECTRICA GASQUERIA GASERA UNIDAD ESTATAL DE PROTECCION CIVIL BOMBAS Y TANQUE DE AGUA CLO DE AGUA TORRELLA ALTA TENSION CEMENTERIO	ATRACTIVOS TURISTICOS MONUMENTO HISTORICO ZONA DE SACRAMENTO ATRETES PREHISTORICO CANTERA ELECTRICA ACEROLERO	INSTALACIONES PORTUARIAS MUELLES Y RAMPAZ AGUADAS	INDUSTRIA GRANJA EMPACADORA FABRICA DE PLASTICOS FABRICA DE MUEBLES SACRO DE GRANOS MOLINO INDUSTRIA BODEGA AGRICOLA ESTABLO PLANTA INDICADORA PET
ATRACTIVOS NATURALES ARRABADOR INTERES DE SITIO CASCADA PARQUE	TRANSPORTE FERROCARRIL CENTRAL DE AUTOBUSES FORANEOS PARADERO DE AUTOBUS PISTA DE ATERRIZAJE CARRETERA PUENTE		

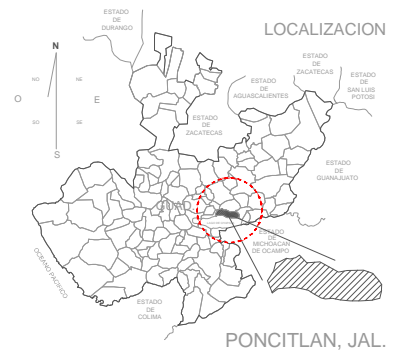
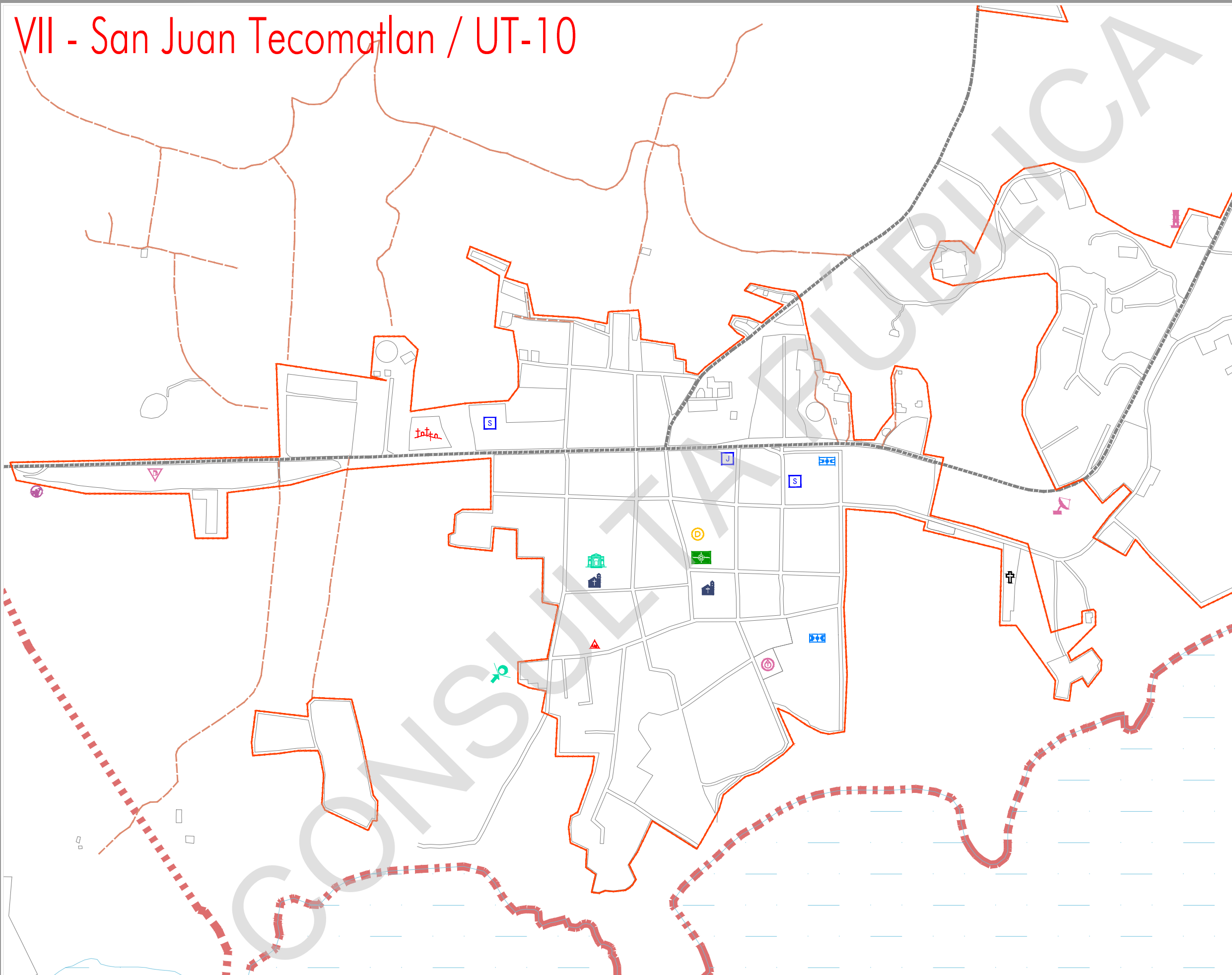
PLANO: EQUIPAMIENTO URBANO
 NUM: D4-6
 SEPTIEMBRE 2014



Elaboro: UTS Arquitectura
 Urbanismo & Territorio Sensible
 Coordinación: Arq. Gabriel Perez Perez
 Equipo: Arq. Fco. Javier Alvarez Ramirez, Arq. Ismael Martinez Morua



VII - San Juan Tecomatlan / UT-10



PROGRAMA MUNICIPAL DE DESARROLLO URBANO

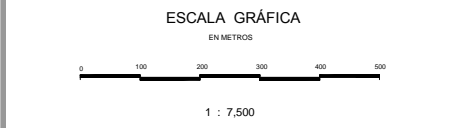
MUNICIPIO DE PONCITLAN, JAL.

SIMBOLOGÍA

<p>COMERCIO</p> <ul style="list-style-type: none"> Salón de eventos Funeraria Tafnadora Materiales para la construcción Mercado municipal 	<p>SALUD</p> <ul style="list-style-type: none"> Unidad médica familiar / Centro de salud urbano Clinica privada 	<p>DEPORTE</p> <ul style="list-style-type: none"> Fútbol Basquet-ball Centro deportivo Límite cambio Plaza de toros 	<p>ÁREAS VERDES</p> <ul style="list-style-type: none"> Jardines / Plaza pública Jardines infantiles
<p>ESPECIAL</p> <ul style="list-style-type: none"> Planta de tratamiento Carcamo de bombeo Rastro Estación eléctrica Gasolnfera Gasera Unidad estatal de protección civil Bomba y tanque de agua Ciudad de agua Torreclla alta Cementerio 	<p>CULTURA</p> <ul style="list-style-type: none"> Casa de la cultura Foro Centro comunitario Escuela Equipamiento religioso 	<p>ADMINISTRACION</p> <ul style="list-style-type: none"> Presidencia municipal Oficinas públicas Casa ejidal Comercio Delegación municipal Asilo Policia 	<p>EDUCACION</p> <ul style="list-style-type: none"> Jardín de niños Primaria Secundaria Telesecundaria Preparatoria CBS Escuela privada Biblioteca
<p>ESPECIAL</p> <ul style="list-style-type: none"> Planta de tratamiento Carcamo de bombeo Rastro Estación eléctrica Gasolnfera Gasera Unidad estatal de protección civil Bomba y tanque de agua Ciudad de agua Torreclla alta Cementerio 	<p>ATRACTIVOS TURISTICOS</p> <ul style="list-style-type: none"> Monumento Monumento histórico Joya de acuario Atreco Caminata Acuario 	<p>INSTALACIONES PORTUARIAS</p> <ul style="list-style-type: none"> Muelles y rampas Aslagas 	<p>INDUSTRIA</p> <ul style="list-style-type: none"> Ornana Impacadora Fabrica de plásticos Fabrica de muebles Accido de granos Acidino Industria Bodega agrícola Establo Planta miodicadora PET
<p>ATRACTIVOS NATURALES</p> <ul style="list-style-type: none"> Arriador Interes de sitio Cascada Parque 	<p>TRANSPORTE</p> <ul style="list-style-type: none"> Ferrocarril Central de autobuses Foneres Paradero de autobuses Pista de aterrizaje 	<p>CARRETERA</p> <ul style="list-style-type: none"> Puente 	

PLANO: **EQUIPAMIENTO URBANO** NUM: **D4-7**

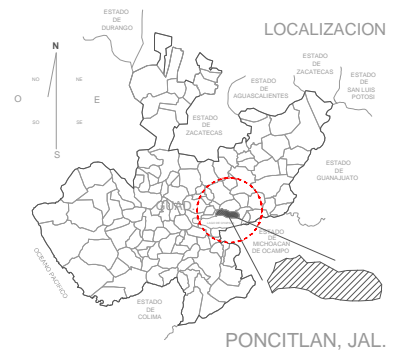
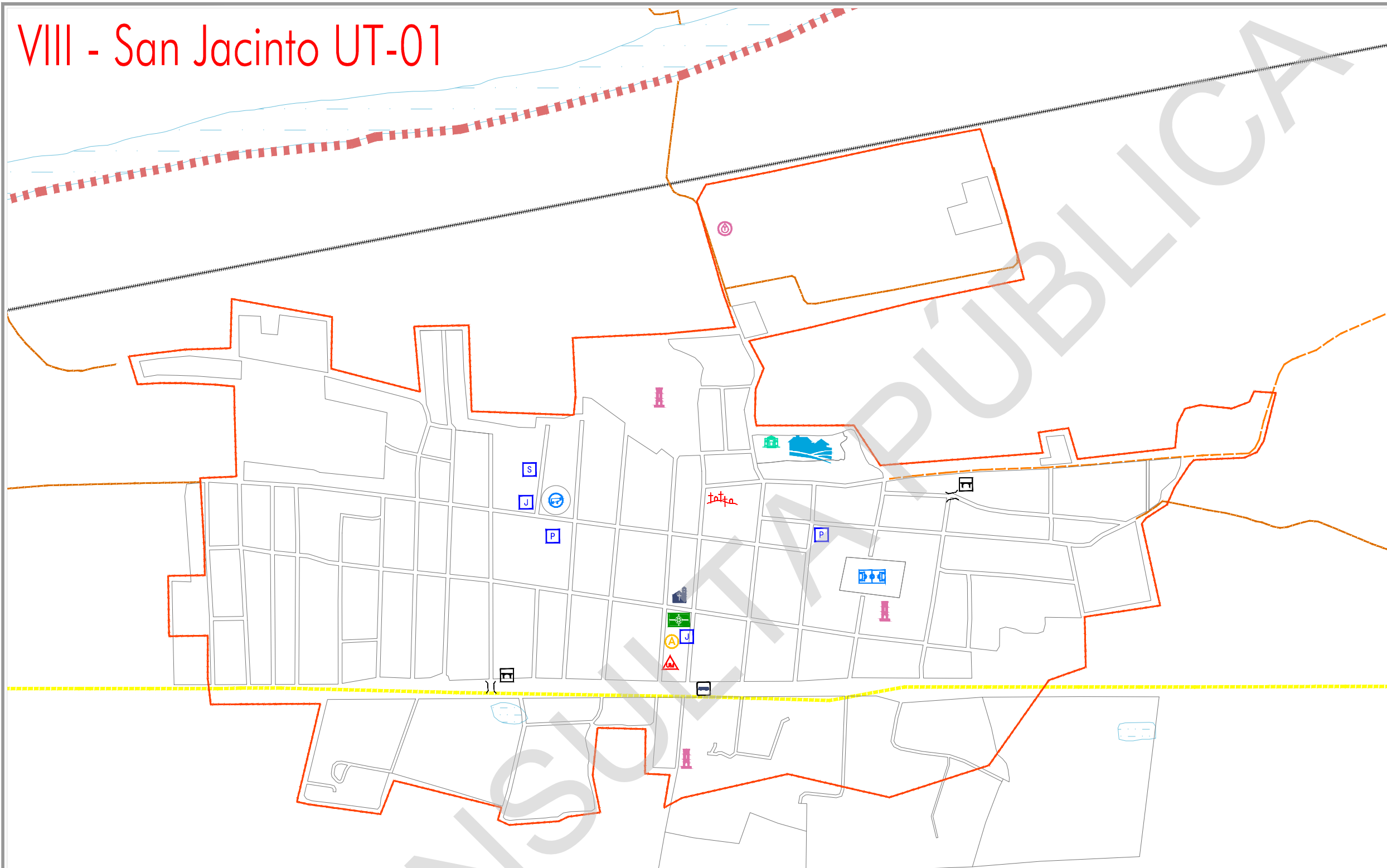
SEPTIEMBRE 2014



Elaboro: **UTS Arquitectura**
Urbanismo & Territorio Sensible

Coordinación: Arq. Gabriel Perez Perez
Equipo: Arq. Fco. Javier Alvarez Ramirez
Arq. Ismael Martinez Morua

VIII - San Jacinto UT-01



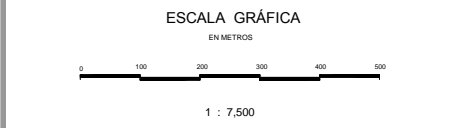
PROGRAMA MUNICIPAL DE DESARROLLO URBANO

MUNICIPIO DE PONCITLAN, JAL.

SIMBOLOGÍA

COMERCIO SALON DE EVENTOS FUNERARIA TALLERÍA MATERIALES PARA LA CONSTRUCCIÓN MERCADO MUNICIPAL	SALUD UNIDAD MEDICA FAMILIAR / CENTRO DE SALUD URBANO CLINICA PRIVADA	DEPORTE FUTBOL BASQUET-BALL CENTRO DEPORTIVO LINDZO CAMBIO PLAZA DE TOROS	ÁREAS VERDES JARDINES / PLAZA CNICA JARDINES INFANTILES
ESPECIAL PLANTA DE TRATAMIENTO CARGAMO DE BOMBEO PASTO ESTACION ELECTRICA GASQUERIA GASERA UNIDAD ESTATAL DE PROTECCION CIVIL BOMBA Y TANQUE DE AGUA CLO DE AGUA TORRELLA ALTA TROPICA CEMENTERIO	CULTURA CASA DE LA CULTURA FORO CENTRO COMUNITARIO IGLESIA EQUIPAMIENTO RESGOSO	ADMINISTRACION PRESIDENCIA MUNICIPAL OFICINAS PUBLICAS CASA EJAL CORREOS DELEGACION MUNICIPAL ASILO POLICIA	EDUCACION JARDIN DE NIÑOS PRIMARIA SECUNDARIA TELESECUNDARIA PREPARATORIA CBTS ESCUELA PRIVADA BIBLIOTECA
ESPECIAL PLANTA DE TRATAMIENTO CARGAMO DE BOMBEO PASTO ESTACION ELECTRICA GASQUERIA GASERA UNIDAD ESTATAL DE PROTECCION CIVIL BOMBA Y TANQUE DE AGUA CLO DE AGUA TORRELLA ALTA TROPICA CEMENTERIO	ATRACTIVOS TURISTICOS MONUMENTO HISTORICO ZONA DE MONUMENTO MONUMENTO HISTORICO CANTERA ELECTRICA MONUMENTO	INSTALACIONES PORTUARIAS MUELLES Y RAMPAZ AGUADAS	INDUSTRIA GRANJA EMPACADORA FABRICA DE PLASTICOS FABRICA DE PAPELES SACRO DE GRANJOS MOLINO INDUSTRIA BODEGA AGRICOLA ESTABLO PLANTA INDICADORA PET
ESPECIAL PLANTA DE TRATAMIENTO CARGAMO DE BOMBEO PASTO ESTACION ELECTRICA GASQUERIA GASERA UNIDAD ESTATAL DE PROTECCION CIVIL BOMBA Y TANQUE DE AGUA CLO DE AGUA TORRELLA ALTA TROPICA CEMENTERIO	ATRACTIVOS NATURALES MIRADOR INTERES DE SITIO CASCADA PARQUE	TRANSPORTE FERROCARRIL CENTRAL DE AUTOBUSES FORANEOS PARADERO DE AUTOBUS PISTA DE ATERRIZAJE CARRETERA PUENTE	

PLANO: EQUIPAMIENTO URBANO
 NUM: D4-8
 SEPTIEMBRE 2014



Elaboro: **UTS Arquitectura**
 Urbanismo & Territorio Sensible
 Coordinación: Arq. Gabriel Perez Perez
 Equipo: Arq. Fco. Javier Alvarez Ramirez
 Arq. Ismael Martinez Morua

IX - Casa Blanca / UT-01



PROGRAMA MUNICIPAL DE DESARROLLO URBANO

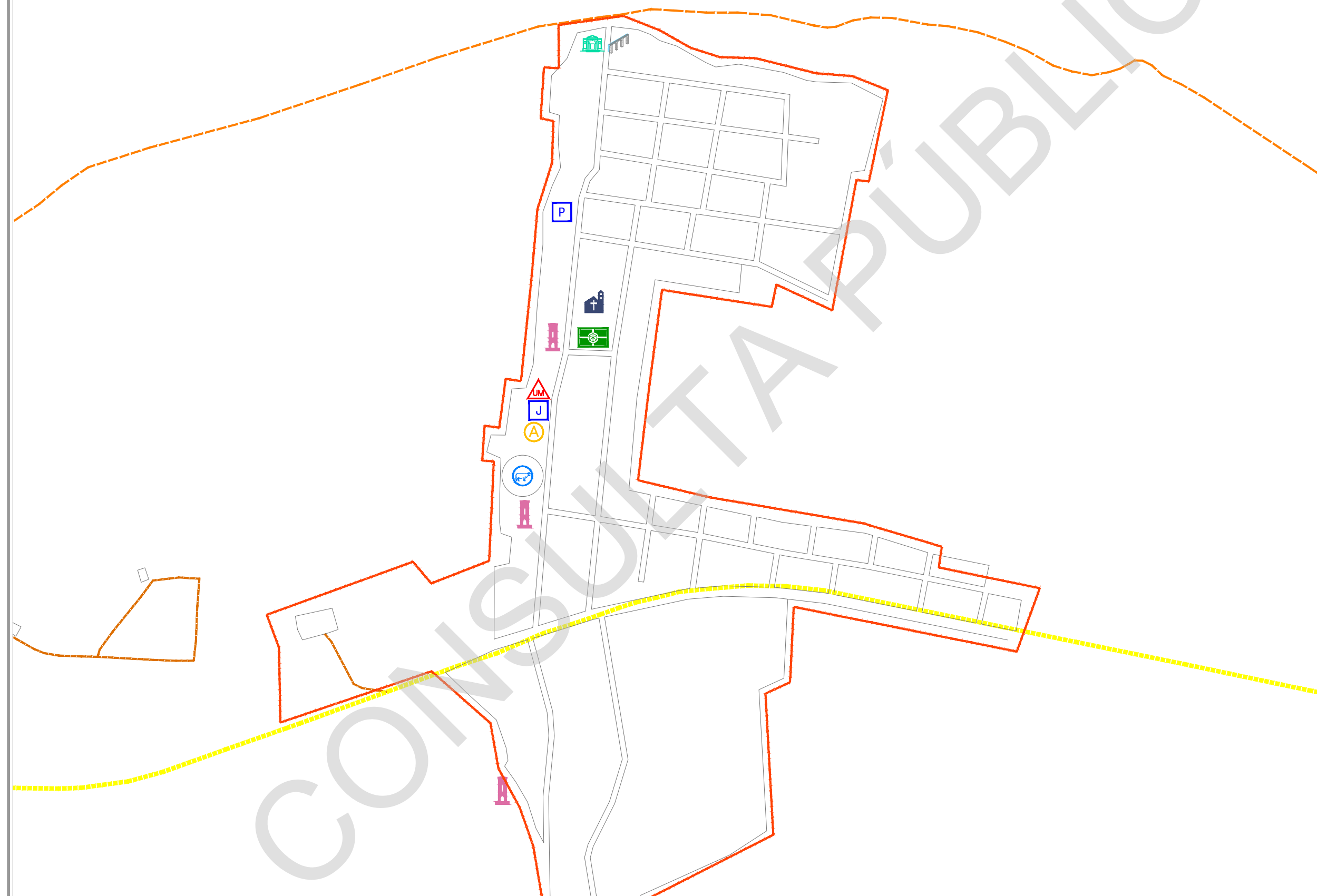
MUNICIPIO DE PONCITLAN, JAL.

SIMBOLOGÍA			
COMERCIO SALON DE EVENTOS FUNERARIA TALLERÍA MATERIALES PARA LA CONSTRUCCIÓN MERCADO MUNICIPAL	SALUD UNIDAD MEDICA FAMILIAR / CENTRO DE SALUD URBANO CLINICA PRIVADA	DEPORTE FUTBOL BASQUET-BALL CENTRO DEPORTIVO LEONZO CAMERO PLAZA DE TOROS	ÁREAS VERDES JARDINES / PLAZA URBANA JARDINES INFANTILES
ESPECIAL PLANTA DE TRATAMIENTO CARGAMO DE BOMBEO RASTRO ESTACION ELECTRICA GASQUERIA GASERA UNIDAD ESTATAL DE PROTECCION CIVIL BOMBAS Y TANQUE DE AGUA CLO DE AGUA TORRELLA ALTA TROPICA CEMENTERIO	ATRACTIVOS TURISTICOS MONUMENTO HISTORICO ZONA DE ACARABEO INTERPRETACION CARRERA HISTORICA MONUMENTO	INSTALACIONES PORTUARIAS MUELLES Y RAMPAZ AGUADAS	INDUSTRIA GRANARIA EMPACADORA FABRICA DE PLASTICOS FABRICA DE PAPELES ACCORD DE GRANOS MOLINO INDUSTRIA BODEGA AGRICOLA ESTABLO PLANTA INDICADORA PET
ESPECIAL PLANTA DE TRATAMIENTO CARGAMO DE BOMBEO RASTRO ESTACION ELECTRICA GASQUERIA GASERA UNIDAD ESTATAL DE PROTECCION CIVIL BOMBAS Y TANQUE DE AGUA CLO DE AGUA TORRELLA ALTA TROPICA CEMENTERIO	ATRACTIVOS NATURALES ARRABADOR INTERES DE SITIO CASCADA PARQUE	TRANSPORTE FERROCARRIL CENTRAL DE AUTOBUSES FOMEROS PARADERO DE AUTOBUS PISTA DE ATERRIZAJE CARRETERA PUENTE	INDUSTRIA GRANARIA EMPACADORA FABRICA DE PLASTICOS FABRICA DE PAPELES ACCORD DE GRANOS MOLINO INDUSTRIA BODEGA AGRICOLA ESTABLO PLANTA INDICADORA PET

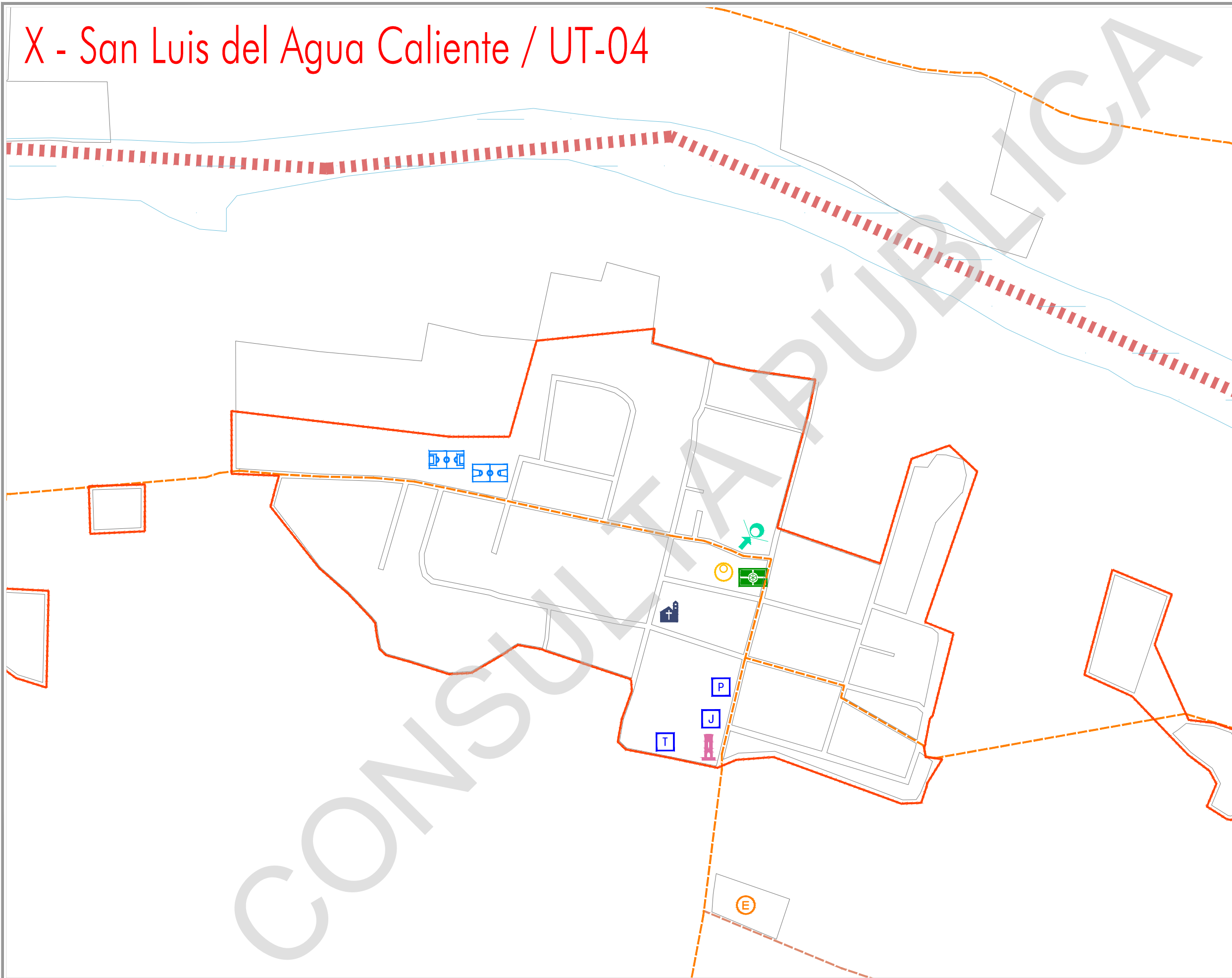
PLANO: EQUIPAMIENTO URBANO
 NUM: D4-9
 SEPTIEMBRE 2014



Elaboro: UTS Arquitectura
 Urbanismo & Territorio Sensible
 Coordinación: Arq. Gabriel Perez Perez
 Equipo: Arq. Fco. Javier Alvarez Ramirez
 Arq. Ismael Martinez Morua



X - San Luis del Agua Caliente / UT-04



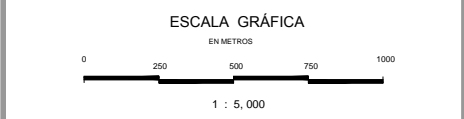
PROGRAMA MUNICIPAL DE DESARROLLO URBANO

MUNICIPIO DE PONCITLAN, JAL.

SIMBOLOGÍA

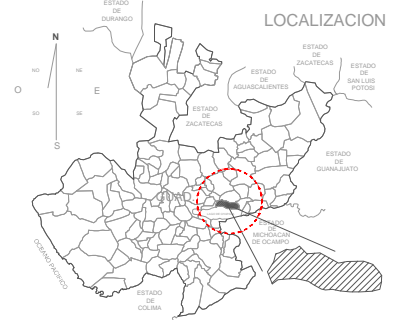
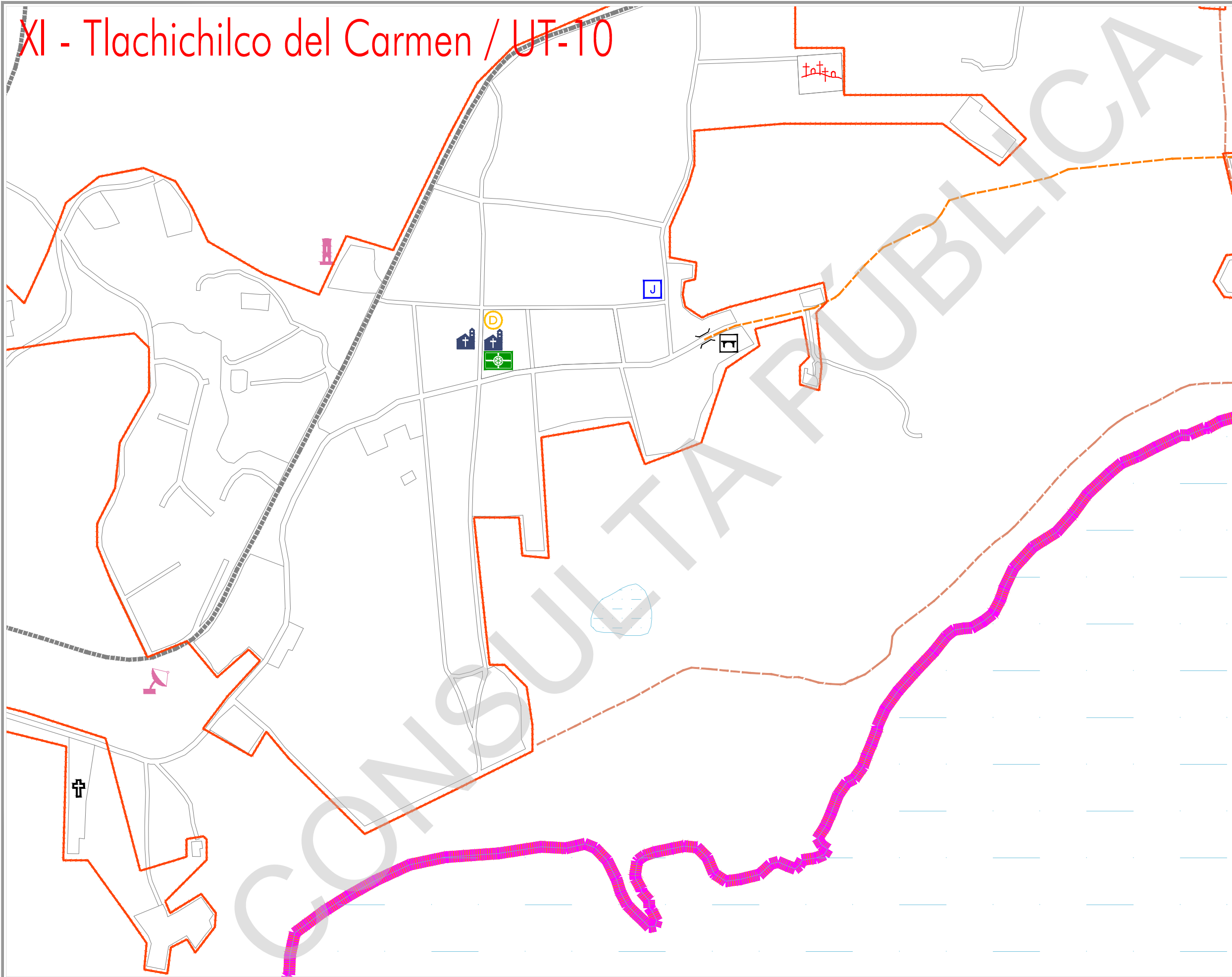
COMERCIO SALON DE EVENTOS FUNERARIA TAPADORA MATERIALES PARA LA CONSTRUCCION MERCADO MUNICIPAL	SALUD UNIDAD MEDICA FAMILIAR / CENTRO DE SALUD URBANO CLINICA PRIVADA	DEPORTE FUTBOL BASQUET-BALL CENTRO DEPORTIVO LEONZO CHAMBO PLAZA DE TOROS	ÁREAS VERDES JARDINES / PLAZA URBANA JARDINES INFANTILES
CULTURA CASA DE LA CULTURA FORO CENTRO COMUNITARIO IGLESIA EQUIPAMIENTO RESIGIOSO	ADMINISTRACION PRESIDENCIA MUNICIPAL OFICINAS PUBLICAS CASA EJIDAL COMERCIO DELEGACION MUNICIPAL ASILO POLICIA	EDUCACION JARDIN DE NIÑOS PRIMARIA SECUNDARIA TELESECUNDARIA PREPARATORIA CBTS ESCUELA PRIVADA BIBLIOTECA	
ESPECIAL PLANTA DE TRATAMIENTO CARGABO DE BOMBEO RASTRO ESTACION ELECTRICA GASQUERIA GASERA UNIDAD ESTATAL DE PROTECCION CIVIL BOMBAS Y TANQUE DE AGUA CLO DE AGUA TORRELLA ALTA TENSION CEMENTERIO	ATRACTIVOS TURISTICOS MONUMENTO HISTORICO ZONA DE ACARABEO ATRETES PREDOMINANTE CAMINERA ELECTRICA ACERUCILLO	INSTALACIONES PORTUARIAS MUELLES Y RAMPAZ AGUADAS	INDUSTRIA GRANJA EMPACADORA FABRICA DE PLASTICOS FABRICA DE PAPELES ACCORD DE GRANJAS MOLINO INDUSTRIA BODEGA AGRICOLA ESTABLO PLANTA INDICADORA PET
ATRACTIVOS NATURALES ARRABADOR INTERES DE SITIO CASCADA PARQUE	TRANSPORTE FERROCARRIL CENTRAL DE AUTOBUSES FORANEOS PARADERO DE AUTOBUS PISTA DE ATERRIZAJE CARRETERA PUENTE		

PLANO: EQUIPAMIENTO URBANO
 NUM: D4-10
 SEPTIEMBRE 2014



Elaboro: **UTS Arquitectura**
 Urbanismo & Territorio Sensible
 Coordinación: Arq. Gabriel Perez Perez
 Equipo: Arq. Fco. Javier Alvarez Ramirez
 Arq. Ismael Martinez Morua

XI - Tlachichilco del Carmen / UT-10



PROGRAMA MUNICIPAL DE DESARROLLO URBANO

MUNICIPIO DE PONCITLAN, JAL.

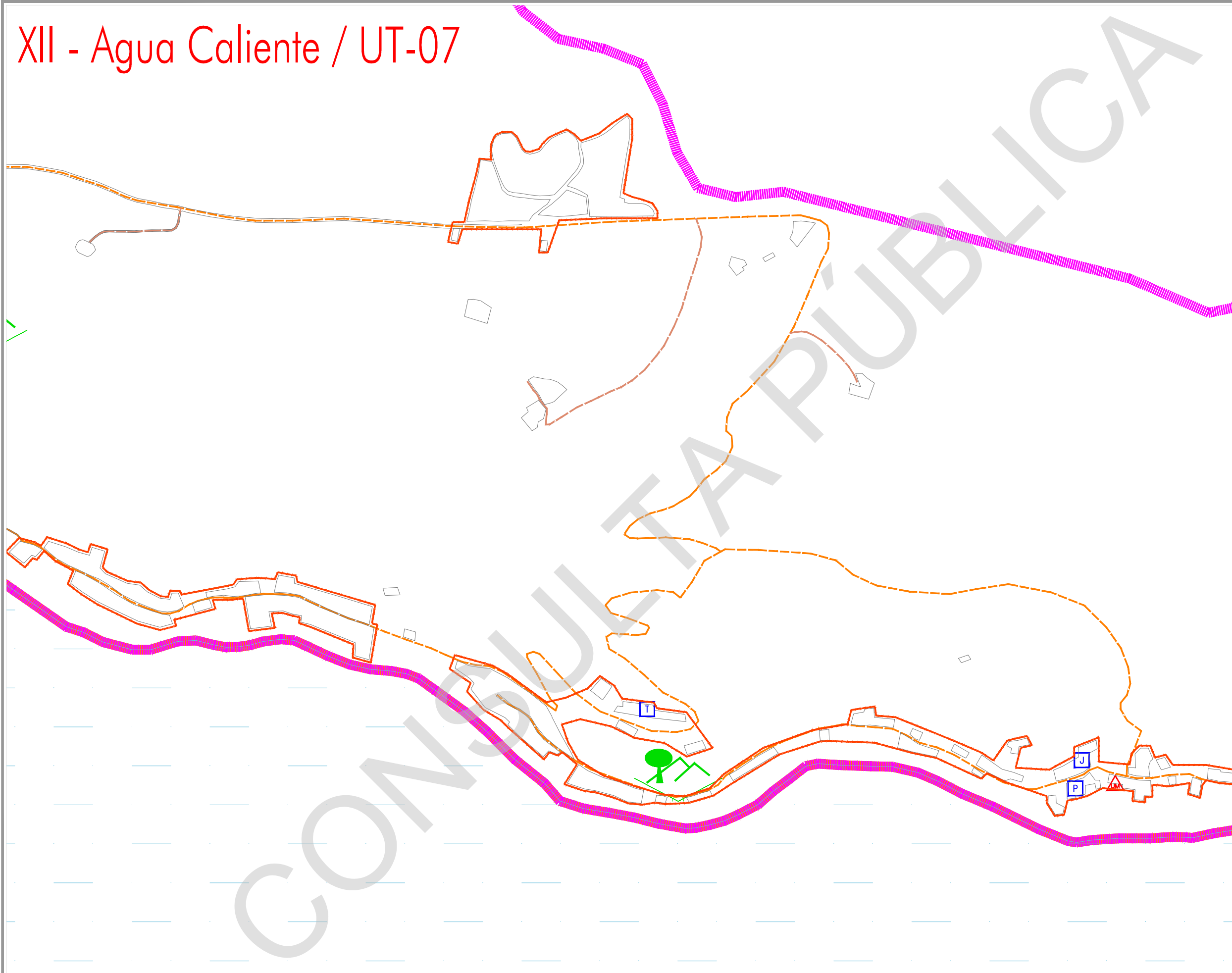
SIMBOLOGÍA			
COMERCIO SALON DE EVENTOS FUNERARIA TALLERÍA MATERIALES PARA LA CONSTRUCCIÓN MERCADO MUNICIPAL	SALUD UNIDAD MEDICA FAMILIAR / CENTRO DE SALUD URBANO CLINICA PRIVADA	DEPORTE FUTBOL BASQUET-BALL CENTRO DEPORTIVO LEONZO CHAMBO PLAZA DE TOROS	ÁREAS VERDES JARDINES / PLAZA JARDINES INFANTILES
CULTURA CASA DE LA CULTURA FORD CENTRO COMUNITARIO ESCUELA EQUIPAMIENTO RESGOSO	ADMINISTRACION PRESIDENCIA MUNICIPAL OFICINAS PUBLICAS CASA EJAL COMERCIO DELEGACION MUNICIPAL ASILO POLICIA	EDUCACION JARDIN DE NIÑOS PRIMARIA SECUNDARIA TELESECUNDARIA PREPARATORIA CBTS ESCUELA PRIVADA BIBLIOTECA	
ESPECIAL PLANTA DE TRATAMIENTO CARGAMO DE BOMBEO RASTRO ESTACION ELECTRICA GASQUERIA GASERA UNIDAD ESTATAL DE PROTECCION CIVIL BOMBIA Y TANQUE DE AGUA CLO DE AGUA TORRELLA ALTA TROPICA CEMENTERIO	ATRATIVOS TURISTICOS MONUMENTO HISTORICO ZONA DE ACUARIO ATRETES PROHIBIDO CANTERA ELECTRICA ACEROLICO	INSTALACIONES PORTUARIAS MUELLES Y RAMPAZ AGUADAS	INDUSTRIA GRANJA EMPACADORA FABRICA DE PLASTICOS FABRICA DE PAÑUELOS ACCORDO DE GRANJOS MOLINO INDUSTRIA BODEGA AGRICOLA ESTABLO PLANTA INDICADORA PET
ATRATIVOS NATURALES ARRADOR INTERES DE SITIO CASCADA PARQUE	TRANSPORTE FERROCARRIL CENTRAL DE AUTOBUSES FOMEROS PARADERO DE AUTOBUS PISTA DE ATERRIZAJE CARRETERA PUENTE		

PLANO: EQUIPAMIENTO URBANO
 NUM: D4-11
 SEPTIEMBRE 2014



Elaboro: UTS Arquitectura Urbanismo & Territorio Sensible
 Coordinación: Arq. Gabriel Perez Perez
 Equipo: Arq. Fco. Javier Alvarez Ramirez, Arq. Ismael Martinez Morua

XII - Agua Caliente / UT-07



PROGRAMA MUNICIPAL DE DESARROLLO URBANO

MUNICIPIO DE PONCITLAN, JAL.

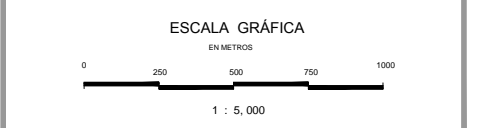
SIMBOLOGÍA

<p>COMERCIO</p> <ul style="list-style-type: none"> Salón de eventos Funeraria Tafnadora Materiales para la construcción Mercado municipal 	<p>SALUD</p> <ul style="list-style-type: none"> Unidad médica familiar / Centro de salud urbano Clinica privada 	<p>DEPORTE</p> <ul style="list-style-type: none"> Fútbol Basketball Centro deportivo Límite campo Plaza de toros 	<p>ÁREAS VERDES</p> <ul style="list-style-type: none"> Jardines / Plaza pública Jardines infantiles
<p>CULTURA</p> <ul style="list-style-type: none"> Casa de la cultura Foro Centro comunitario Escuela Equipamiento religioso 	<p>ADMINISTRACION</p> <ul style="list-style-type: none"> Presidencia municipal Oficinas públicas Casa ejidal Correos Delegación municipal Asilo Policia 	<p>EDUCACION</p> <ul style="list-style-type: none"> Jardín de niños Primaria Secundaria Telesecundaria Preparatoria CBS Escuela privada Biblioteca 	
<p>ESPECIAL</p> <ul style="list-style-type: none"> Planta de tratamiento Cambio de bombeo Rastro Estación eléctrica Gasolinera Gasera Unidad estatal de protección civil Bomba y tanque de agua Ciclo de agua Torre alta tensión Cementerio 	<p>ATRACTIVOS TURISTICOS</p> <ul style="list-style-type: none"> Monumento Monumento histórico Zona de acuario Antro histórico Caminata ecológica Arqueológico 	<p>INSTALACIONES PORTUARIAS</p> <ul style="list-style-type: none"> Muelles y rampas acuáticas 	<p>INDUSTRIA</p> <ul style="list-style-type: none"> Granja Empacadora Fabrica de plásticos Fabrica de muebles Acuerdo de granos Molino Industria Bodega agrícola Establo Planta asociadora PET
<p>ATRACTIVOS NATURALES</p> <ul style="list-style-type: none"> Arriador Interes de sitio Cascada Parque 	<p>TRANSPORTE</p> <ul style="list-style-type: none"> Ferrocarril Central de autobuses Ferrocarril Paradero de autobuses Pista de aterrizaje 	<p>CARRRETERA</p> <ul style="list-style-type: none"> Puente 	

PLANO: EQUIPAMIENTO URBANO

NUM: D4-12

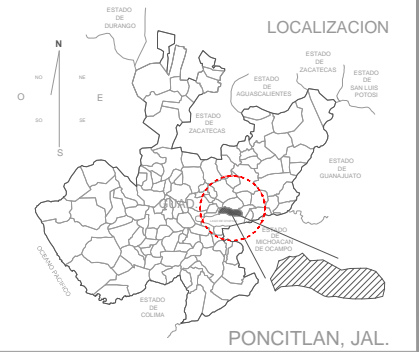
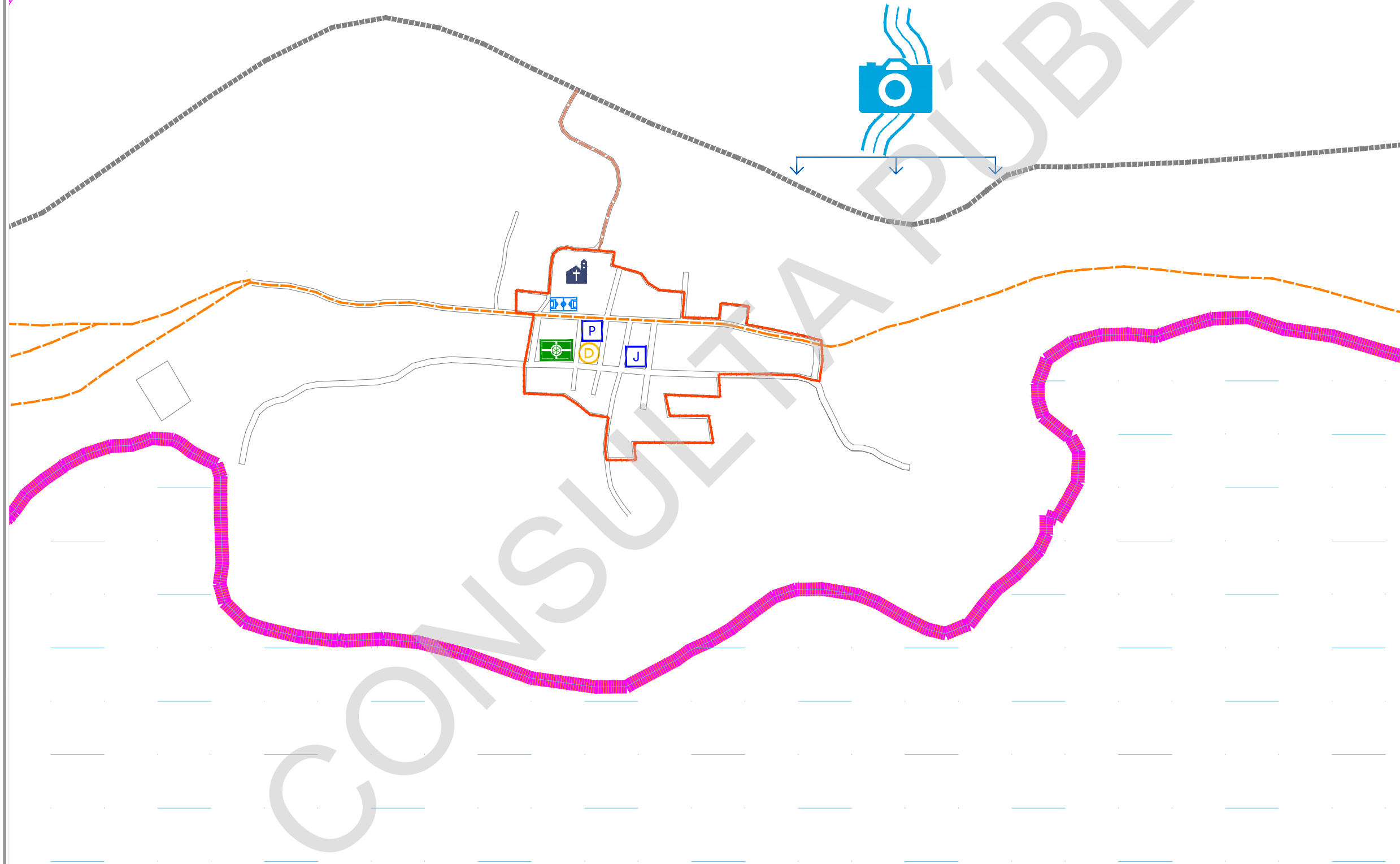
SEPTIEMBRE 2014



Elaboro: **UTS** Arquitectura
Urbanismo & Territorio Sensible

Coordinación: Arq. Gabriel Perez Perez
Equipo: Arq. Fco. Javier Alvarez Ramirez
Arq. Ismael Martinez Morua

XIII - Ojo de Agua / UT-09



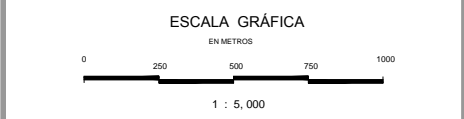
PROGRAMA MUNICIPAL DE DESARROLLO URBANO

MUNICIPIO DE PONCITLAN, JAL.

SIMBOLOGÍA

COMERCIO SALON DE EVENTOS FUNERARIA TAPADORA MATERIALES PARA LA CONSTRUCCION MERCADO MUNICIPAL	SALUD UNIDAD MEDICA FAMILIAR / CENTRO DE SALUD URBANO CLINICA PRIVADA	DEPORTE FUTBOL BASQUET-BALL CENTRO DEPORTIVO LEONZO CHAMBO PLAZA DE TOROS	ÁREAS VERDES JARDINES / PLAZA JARDINES INFANTILES
CULTURA CASA DE LA CULTURA FORO CENTRO COMUNITARIO IGLESIA EQUIPAMIENTO RESGUOSO	ADMINISTRACION PRESIDENCIA MUNICIPAL OFICINAS PUBLICAS CASA EJIDAL CORREOS DELEGACION MUNICIPAL ASILO POLICIA	EDUCACION JARDIN DE NIÑOS PRIMARIA SECUNDARIA TELESECUNDARIA PREPARATORIA CBTS ESCUELA PRIVADA BIBLIOTECA	
ESPECIAL PLANTA DE TRATAMIENTO CARGABO DE BOMBEO RASTRO ESTACION ELECTRICA GASQUERIA GASERA UNIDAD ESTATAL DE PROTECCION CIVIL BOMBAS Y TANQUE DE AGUA OJO DE AGUA TORRELLA ALTA TENDIDA CEMENTERIO	ATRACTIVOS TURISTICOS MONUMENTO HISTORICO ZONA DE ACARABEO MONUMENTO HISTORICO CANTERA ESTEREA ACEROLERO	INSTALACIONES PORTUARIAS MUELLES Y RAMPAZ AGUADAS	INDUSTRIA GRANJA EMPACADORA FABRICA DE PLASTICOS FABRICA DE PAÑUELOS ACCORDO DE GRANJOS MOLINO INDUSTRIA BODEGA AGRICOLA ESTABLO PLANTA INDICADORA PET
ATRACTIVOS NATURALES MIRADOR INTERES DE SITIO CASCADA PARQUE	TRANSPORTE FERROCARRIL CENTRAL DE AUTOBUSES FORANEOS PARADERO DE AUTOBUS PISTA DE ATERRIZAJE	CARRRETERA PUENTE	

PLANO: EQUIPAMIENTO URBANO
 NUM: D4-13
 SEPTIEMBRE 2014



Elaboro: UTS Arquitectura Urbanismo & Territorio Sensible
 Coordinación: Arq. Gabriel Perez Perez
 Equipo: Arq. Fco. Javier Alvarez Ramirez, Arq. Ismael Martinez Morua

XIV - San Sebastian / Granja San Miguel / UT-02 - UT-08



PROGRAMA MUNICIPAL DE DESARROLLO URBANO

MUNICIPIO DE PONCITLAN, JAL.

SIMBOLOGÍA

COMERCIO SALON DE EVENTOS FUNERARIA TAPADORA MATERIALES PARA LA CONSTRUCCION MERCADO MUNICIPAL	SALUD UNIDAD MEDICA FAMILIAR / CENTRO DE SALUD URBANO CLINICA PRIVADA	DEPORTE FUTBOL BASQUET-BALL CENTRO DEPORTIVO LINDZO CAMBIO PLAZA DE TOROS	ÁREAS VERDES JARDINES / PLAZA URBANA JARDINES INFANTILES
ESPECIAL PLANTA DE TRATAMIENTO CARGANDO DE BOMBEO RASTRO ESTACION ELECTRICA GASQUERIA GASERA UNIDAD ESTATAL DE PROTECCION CIVIL BOMBAS Y TANQUE DE AGUA CLO DE AGUA TORRELLA ALTA TROPICAL CEMENTERIO	CULTURA CASA DE LA CULTURA FORO CENTRO COMUNITARIO IGLESIA EQUIPAMIENTO RELIGIOSO	ADMINISTRACION PRESIDENCIA MUNICIPAL OFICINAS PUBLICAS CASA EJIDAL COMERCIO DELEGACION MUNICIPAL ASILO POLICIA	EDUCACION JARDIN DE NIÑOS PRIMARIA SECUNDARIA TELESECUNDARIA PREPARATORIA CBTS ESCUELA PRIVADA BIBLIOTECA
ATRACTIVOS TURISTICOS MONUMENTO HISTORICO ZONA DE ACARABO ATRETES PREDOMINANTE CANTERA ESTEREA ACEROLICO	INDUSTRIA GRANJA EMPACADORA FABRICA DE PLASTICOS FABRICA DE PAPELES ACCORD DE GRANJAS MOLINO INDUSTRIA BODEGA AGRICOLA ESTABLO PLANTA INDICADORA PET	ATRACTIVOS NATURALES ARRABADOR INTERES DE SITIO CASCADA PARQUE	INDUSTRIAS PORTUARIAS MUEBLES Y MAQUINAS AGRARIAS
TRANSPORTE FERROCARRIL CENTRAL DE AUTOBUSES FORANEOS PARADERO DE AUTOBUS CASCADA PISTA DE ATERRIZAJE CARRETERA PUENTE			

PLANO: EQUIPAMIENTO URBANO
 NUM: D4-14
 SEPTIEMBRE 2014



Elaboro: **UTS Arquitectura**
 Urbanismo & Territorio Sensible
 Coordinación: Arq. Gabriel Perez Perez
 Equipo: Arq. Fco. Javier Alvarez Ramirez
 Arq. Ismael Martinez Morua

XV - La Zapotera / UT-07



PROGRAMA MUNICIPAL DE DESARROLLO URBANO

MUNICIPIO DE PONCITLAN, JAL.


SIMBOLOGÍA

COMERCIO SALON DE EVENTOS FUNERARIA TAPADORA MATERIALES PARA LA CONSTRUCCION MERCADO MUNICIPAL	SALUD UNIDAD MEDICA FAMILIAR / CENTRO DE SALUD URBANO CLINICA PRIVADA	DEPORTE FUTBOL BASQUET-BALL CENTRO DEPORTIVO LEONZO CHARRO PLAZA DE TOROS	ÁREAS VERDES JARDINES / PLAZA CNICA JARDINES INFANTILES
CULTURA CASA DE LA CULTURA FORO CENTRO COMUNITARIO IGLESIA EQUIPAMIENTO RELIGIOSO	ADMINISTRACION PRESIDENCIA MUNICIPAL OFICINAS PUBLICAS CASA EJAL COMERCIO DELEGACION MUNICIPAL ASILO POLICIA	EDUCACION JARDIN DE NIÑOS PRIMARIA SECUNDARIA TELESECUNDARIA PREPARATORIA CBTS ESCUELA PRIVADA BIBLIOTECA	
ESPECIAL PLANTA DE TRATAMIENTO CARGAMO DE BOMBEO RASTRO ESTACION ELECTRICA GASQUERA GASERA UNIDAD ESTATAL DE PROTECCION CIVIL BOMBAS Y TANQUE DE AGUA CLO DE AGUA TORRELLA ALTA TROPICA CEMENTERIO	ATRATIVOS TURISTICOS MONUMENTO HISTORICO ZONA DE ACARABO MONUMENTO HISTORICO CANTERA ELECTRICA MONUMENTO	INSTALACIONES PORTUARIAS MUELLES Y RAMPAZ AGUADAS	INDUSTRIA GRANJA EMPACADORA FABRICA DE PLASTICOS FABRICA DE PAPELES ACCORD DE GRANJAS MOLINO INDUSTRIA BODEGA AGRICOLA ESTABLO PLANTA INDICADORA PET
ATRATIVOS NATURALES MIRADOR INTERES DE SITIO CASCADA PARQUE	TRANSPORTE FERROCARRIL CENTRAL DE AUTOBUSES FOMEROS PARADERO DE AUTOBUS PISTA DE ATERRIZAJE CARRETERA PUENTE		

PLANO: EQUIPAMIENTO URBANO NUM: D4-15
 SEPTIEMBRE 2014



Elaboro: UTS Arquitectura Urbanismo & Territorio Sensible
 Coordinación: Arq. Gabriel Perez Perez
 Equipo: Arq. Fco. Javier Alvarez Ramirez, Arq. Ismael Martinez Morua



XV - San Jose Ornelas / UT-02



PROGRAMA MUNICIPAL DE DESARROLLO URBANO

MUNICIPIO DE PONCITLAN, JAL.

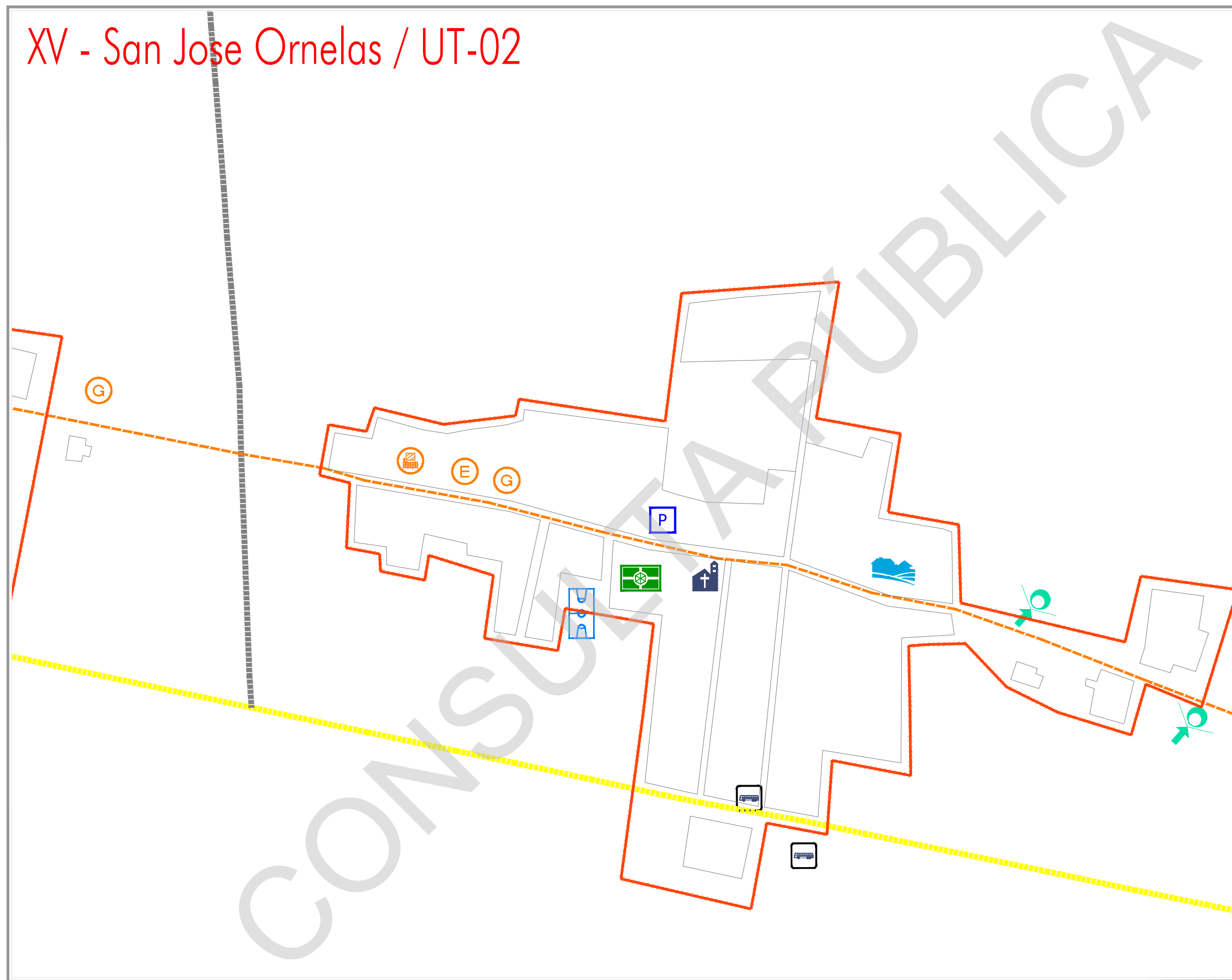
SIMBOLOGÍA

COMERCIO SALON DE EVENTOS FUNERARIA TAPADORA MATERIALES PARA LA CONSTRUCCION MERCADO MUNICIPAL	SALUD UNIDAD MEDICA FAMILIAR / CENTRO DE SALUD URBANO CLINICA PRIVADA	DEPORTE FUTBOL BASQUET-BALL CENTRO DEPORTIVO LEONZO CHAMBO PLAZA DE TOROS	ÁREAS VERDES JARDINES / PLAZA URBANA JARDINES INFANTILES
CULTURA CASA DE LA CULTURA FORO CENTRO COMUNITARIO IGLESIA EQUIPAMIENTO RELIGIOSO	ADMINISTRACION PRESIDENCIA MUNICIPAL OFICINAS PUBLICAS CASA EJIDAL COMERCIO DELEGACION MUNICIPAL ASILO POLICIA	EDUCACION JARDIN DE NIÑOS PRIMARIA SECUNDARIA TELESECUNDARIA PREPARATORIA CBTS ESCUELA PRIVADA BIBLIOTECA	
ESPECIAL PLANTA DE TRATAMIENTO CARGAMO DE BOMBEO RASTRO ESTACION ELECTRICA GASQUERIA GASERA UNIDAD ESTATAL DE PROTECCION CIVIL BOMBAS Y TANQUE DE AGUA CLO DE AGUA TORRELLA ALTA TENSION CEMENTERIO	ATRACTIVOS TURISTICOS MONUMENTO HISTORICO ZONA DE ACARABO ATRETES PREHISTORICO CANTERA ELECTRICA ACEROLERO	INSTALACIONES PORTUARIAS MUELLES Y RAMPAZ AGUADAS	INDUSTRIA GRANJA EMPACADORA FABRICA DE PLASTICOS FABRICA DE PAPELES ACCORD DE GRANJAS MOLINO INDUSTRIA BODEGA AGRICOLA ESTABLO PLANTA INDICADORA PET
ATRACTIVOS NATURALES ARRABADOR INTERES DE SITIO CASCADA PARQUE	TRANSPORTE FERROCARRIL CENTRAL DE AUTOBUSES FORANEOS PARADERO DE AUTOBUS PISTA DE ATERRIZAJE CARRETERA PUENTE		

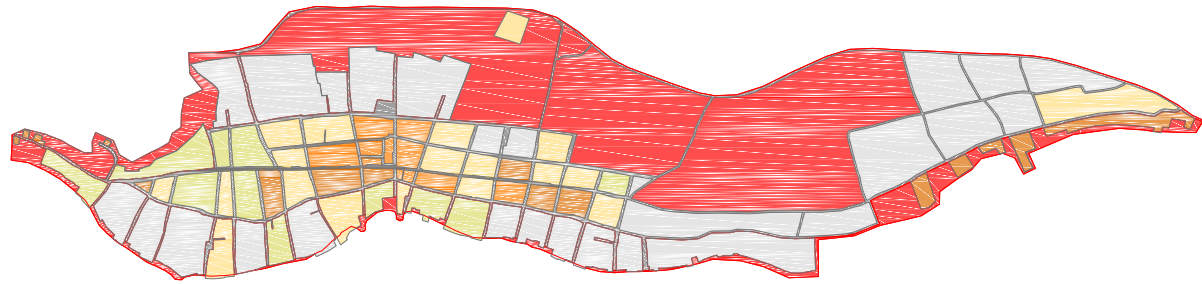
PLANO: EQUIPAMIENTO URBANO
 NUM: D4-16
 SEPTIEMBRE 2014



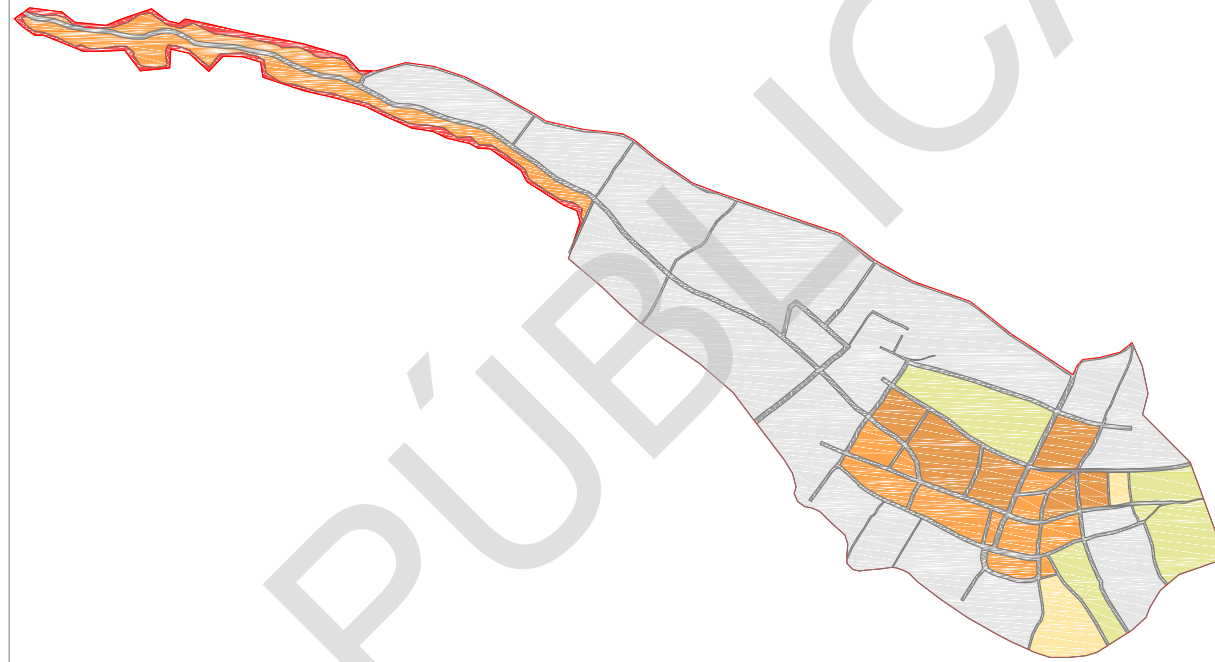
Elaboro: UTS Arquitectura Urbanismo & Territorio Sensible
 Coordinación: Arq. Gabriel Perez Perez
 Equipo: Arq. Fco. Javier Alvarez Ramirez, Arq. Ismael Martinez Morua



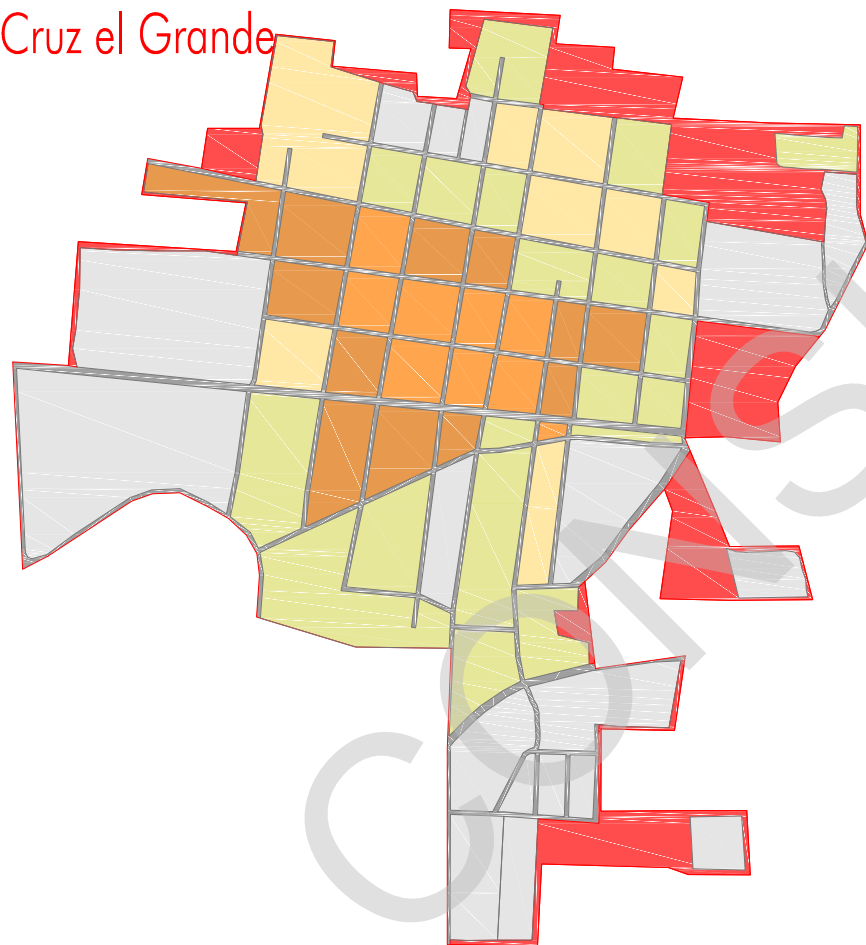
Mezcala



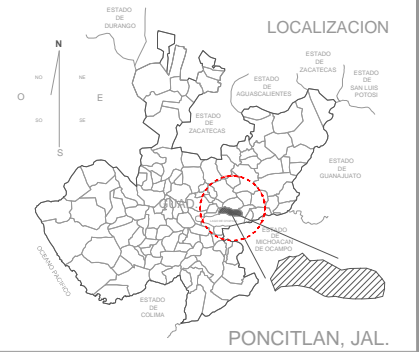
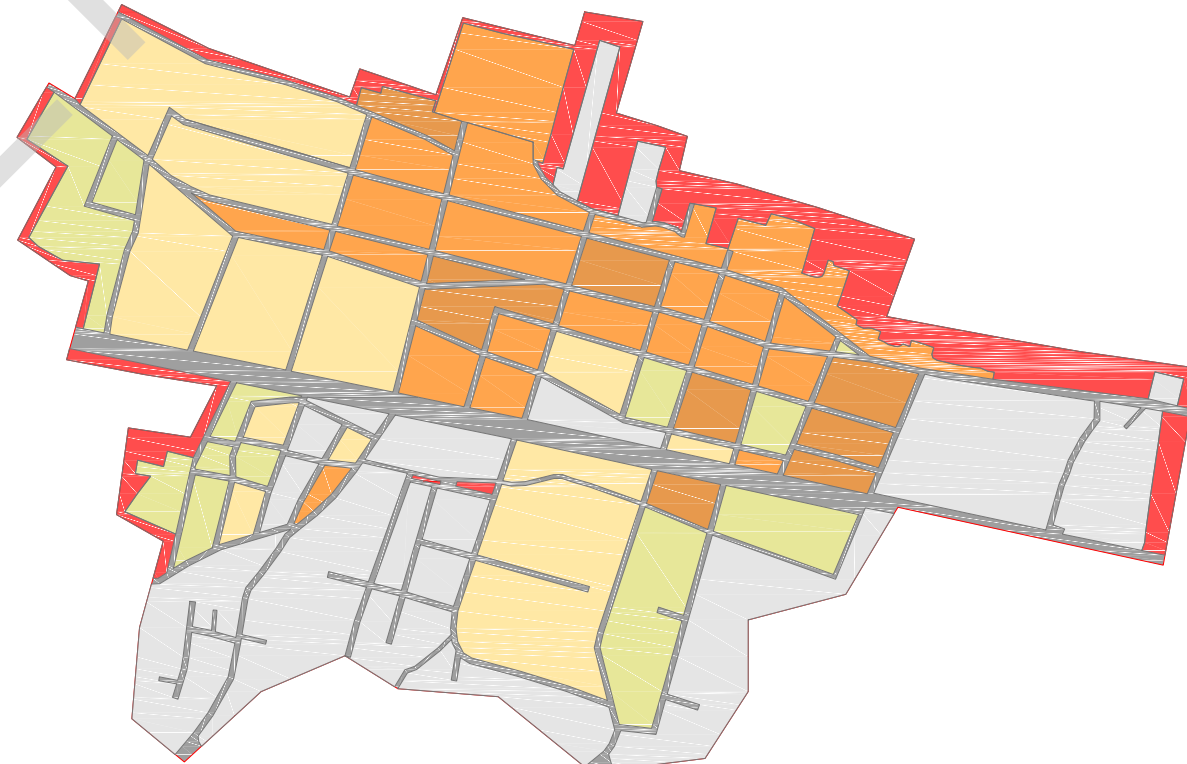
San Pedro Itzican



Santa Cruz el Grande



San Miguel










PROGRAMA MUNICIPAL DE DESARROLLO URBANO

MUNICIPIO DE PONCITLAN, JAL.

SIMBOLOGÍA

PORCENTAJE DE CONSOLIDACION EN AREAS URBANAS

-  80-100%
-  60-80%
-  40-60%
-  20-40%
-  0-20%
-  Áreas agrícolas interurbanas
-  Vialidades y Zona Federal

PLANO: CONSOLIDACION EN AREAS URBANAS

NUM: D4a-1

SEPTIEMBRE 2014

SIN ESCALA

Elaboro: **UTS** Arquitectura
Urbanismo & Territorio Sensible

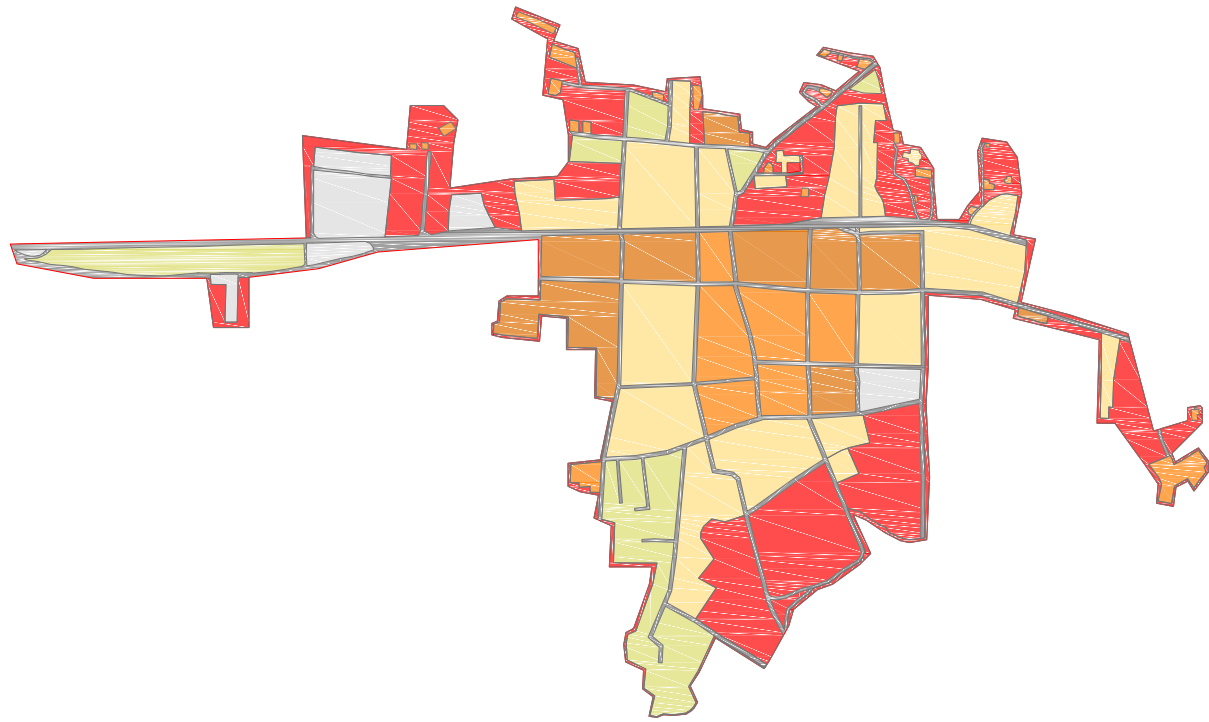
Coordinación: Arq. Gabriel Perez Perez
Equipo: Arq. Fco. Javier Alvarez Ramirez
Arq. Ismael Martinez Morua



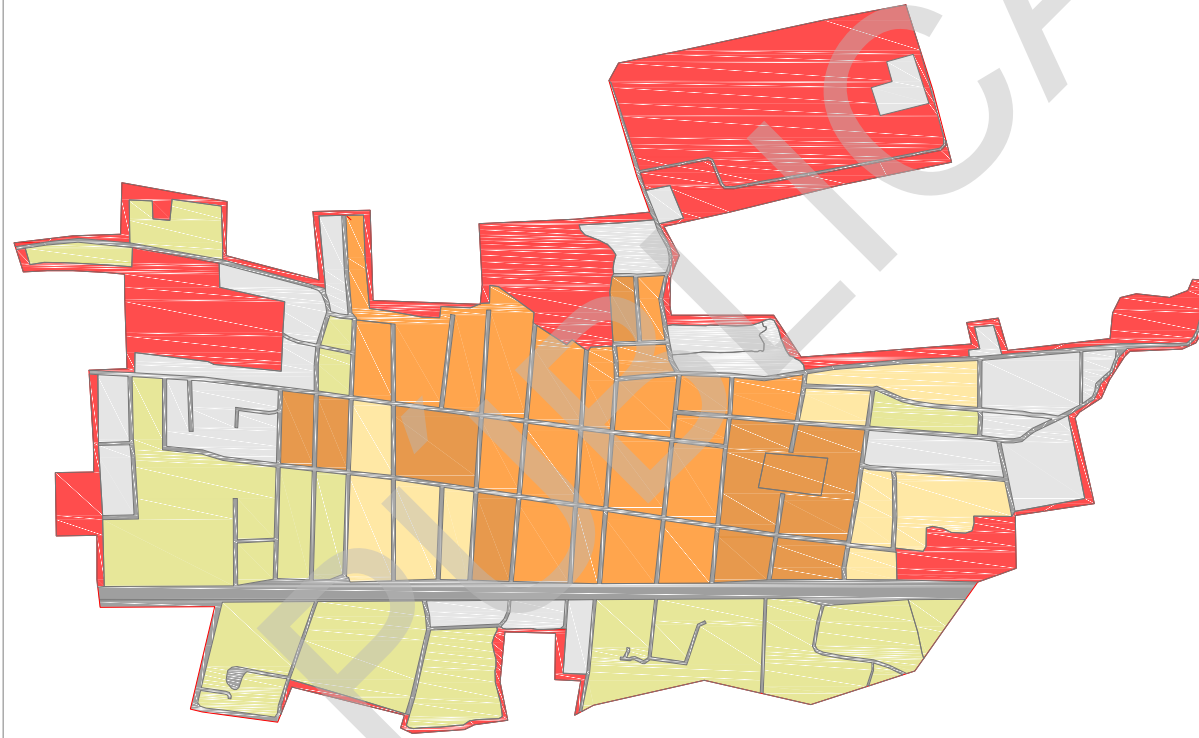
H. AYUNTAMIENTO DE PONCITLAN 2012-2015
GOBIERNO DEL ESTADO DE JALISCO



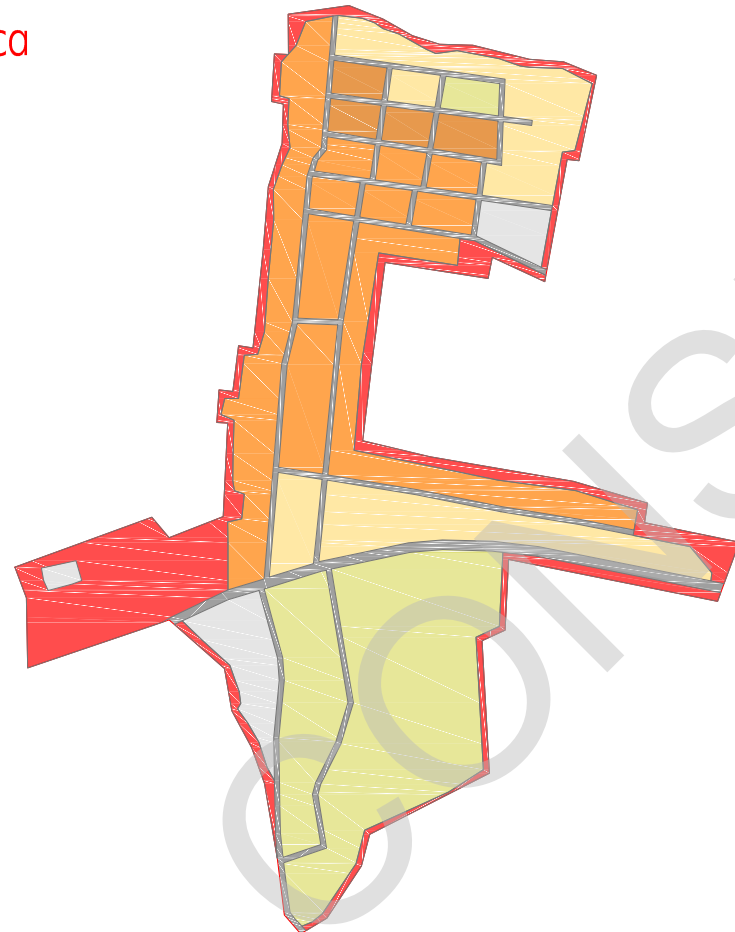
San Juan Tecomatlan



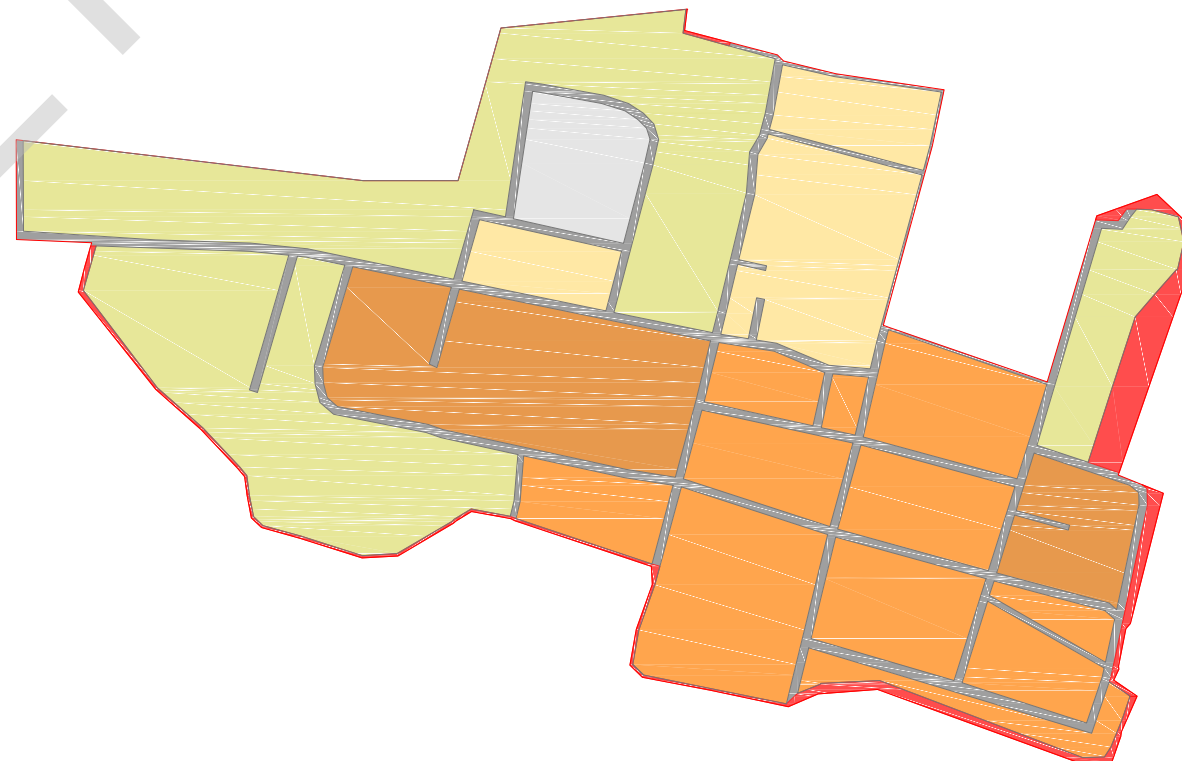
San Jacinto



Casa Blanca



San Luis del Agua Caliente



PONCITLAN, JAL.

PROGRAMA MUNICIPAL DE DESARROLLO URBANO

MUNICIPIO DE PONCITLAN, JAL.

SIMBOLOGÍA

PORCENTAJE DE CONSOLIDACION EN AREAS URBANAS

- 80-100%
- 60-80%
- 40-60%
- 20-40%
- 0-20%
- Áreas agrícolas interurbanas
- Vialidades y Zona Federal

PLANO:
CONSOLIDACION EN
AREAS URBANAS

NUM:
D4a-2

SEPTIEMBRE 2014

SIN ESCALA

Elaboro:
UTS Arquitectura
Urbanismo & Territorio Sensible

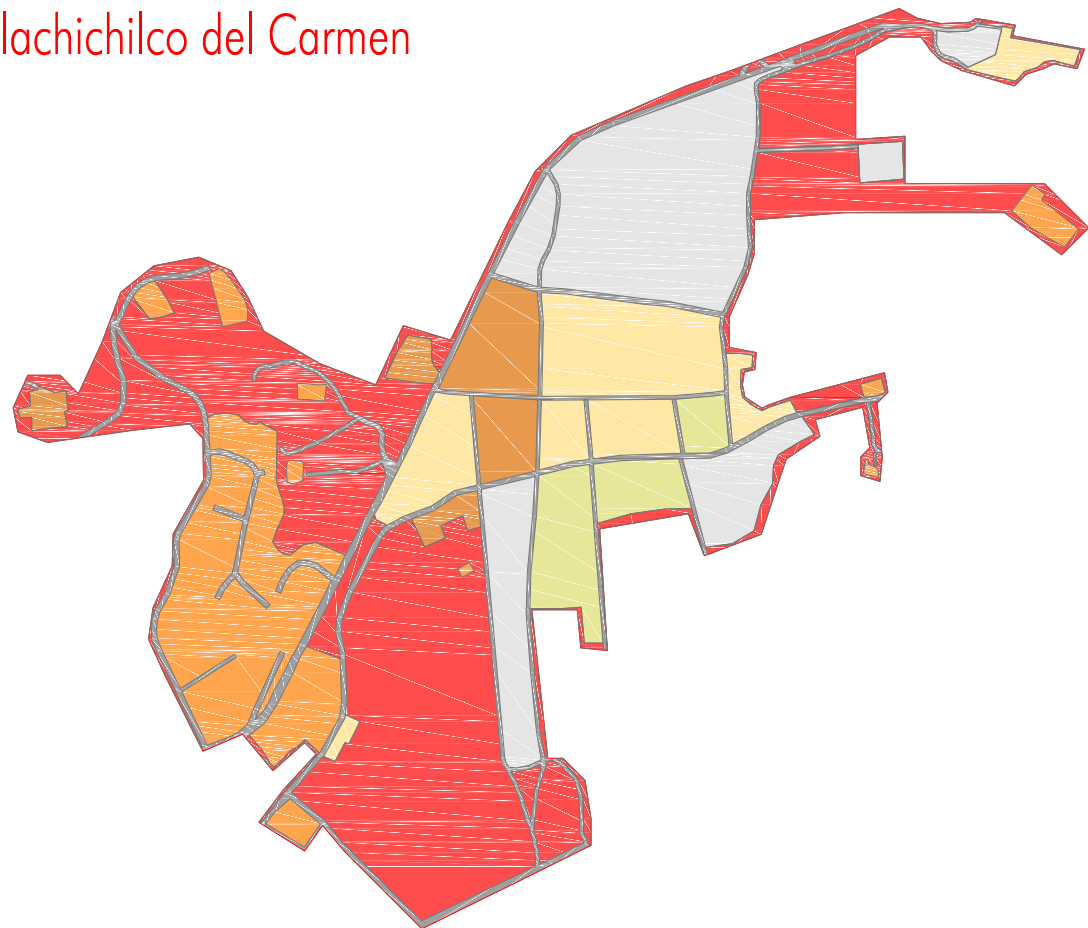
Coordinación:
Arq. Gabriel Perez Perez
Equipo:
Arq. Fco. Javier Alvarez Ramirez
Arq. Ismael Martinez Morua



H. AYUNTAMIENTO DE
PONCITLAN
2012-2015
GOBIERNO DEL ESTADO DE JALISCO



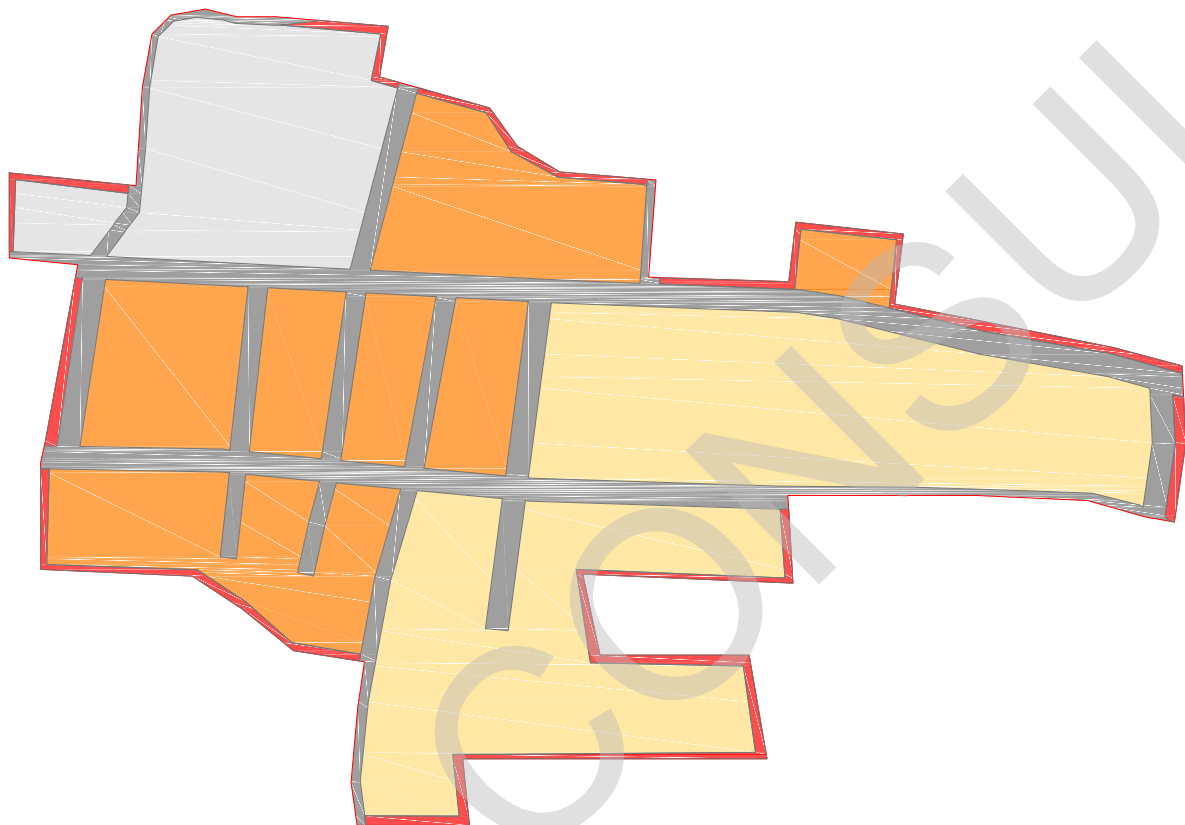
Tlachichilco del Carmen



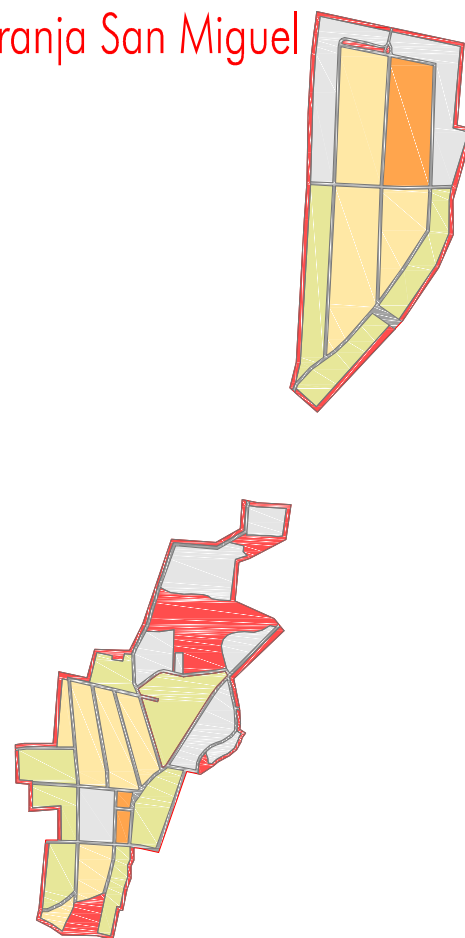
Agua Caliente



Ojo de Agua



San Sebastian / Granja San Miguel



PROGRAMA MUNICIPAL DE DESARROLLO URBANO

MUNICIPIO DE PONCITLAN, JAL.

SIMBOLOGÍA

PORCENTAJE DE CONSOLIDACION EN AREAS URBANAS

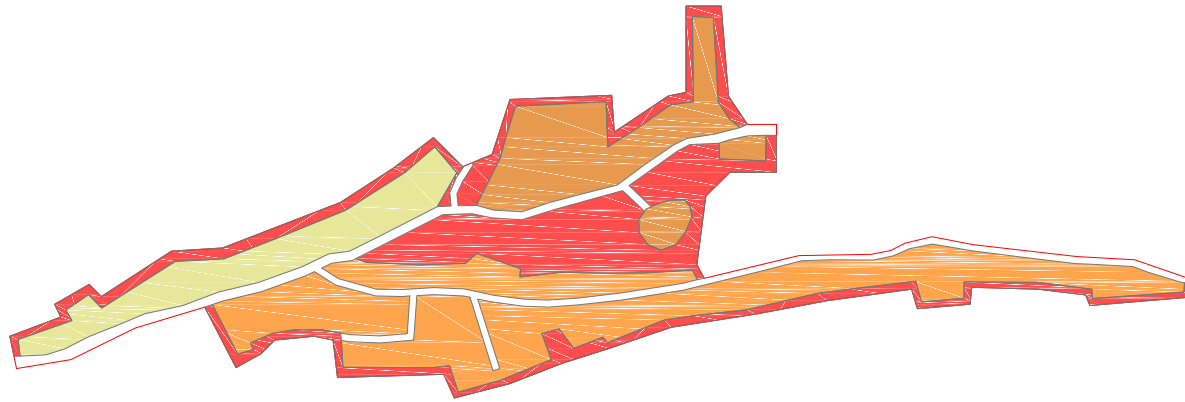
	80-100%
	60-80%
	40-60%
	20-40%
	0-20%
	Áreas agrícolas interurbanas
	Vialidades y Zona Federal

PLANO:	NUM:
CONSOLIDACION EN AREAS URBANAS	D4a-3
	SEPTIEMBRE 2014

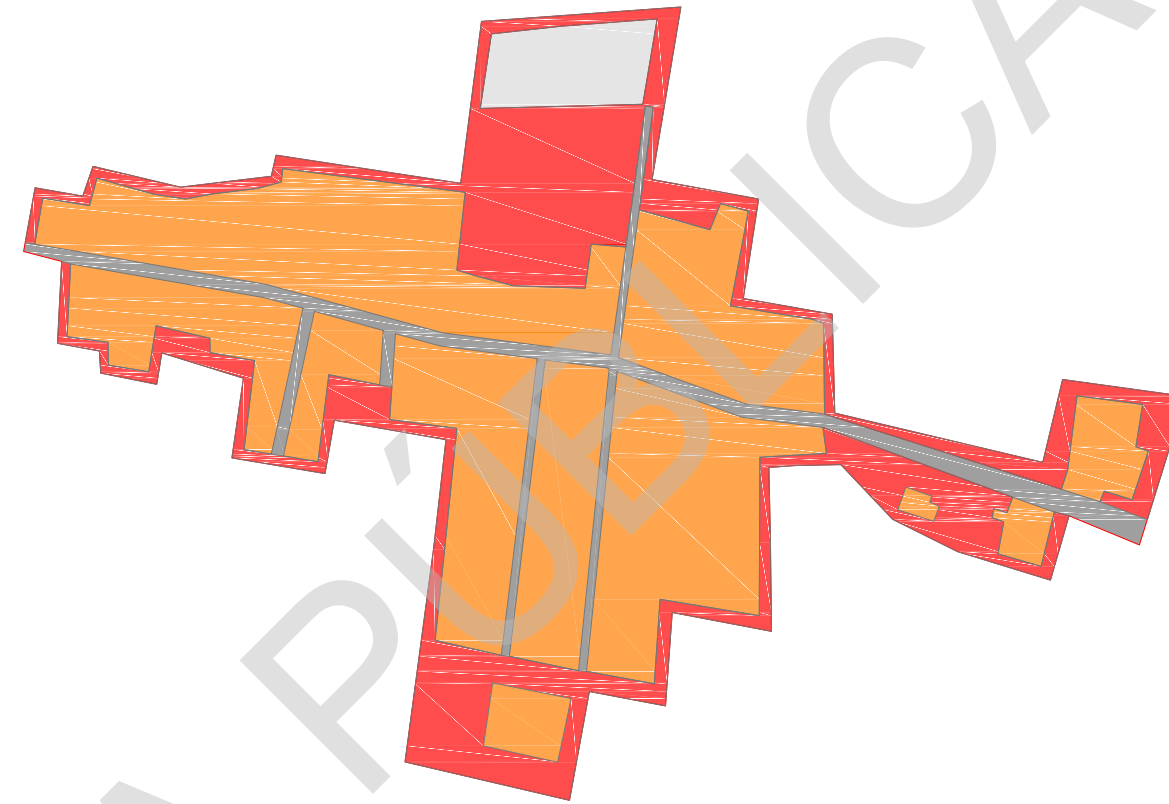
SIN ESCALA

Elaboro:	Coordinación:
UTS Arquitectura Urbanismo & Territorio Sensible	Arq. Gabriel Perez Perez
	Equipo:
	Arq. Fco. Javier Alvarez Ramirez
	Arq. Ismael Martinez Morua

La Zapotera



San Jose Ornelas



PROGRAMA MUNICIPAL DE DESARROLLO URBANO

MUNICIPIO DE PONCITLAN, JAL.

SIMBOLOGÍA

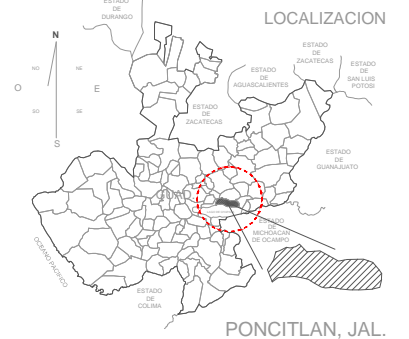
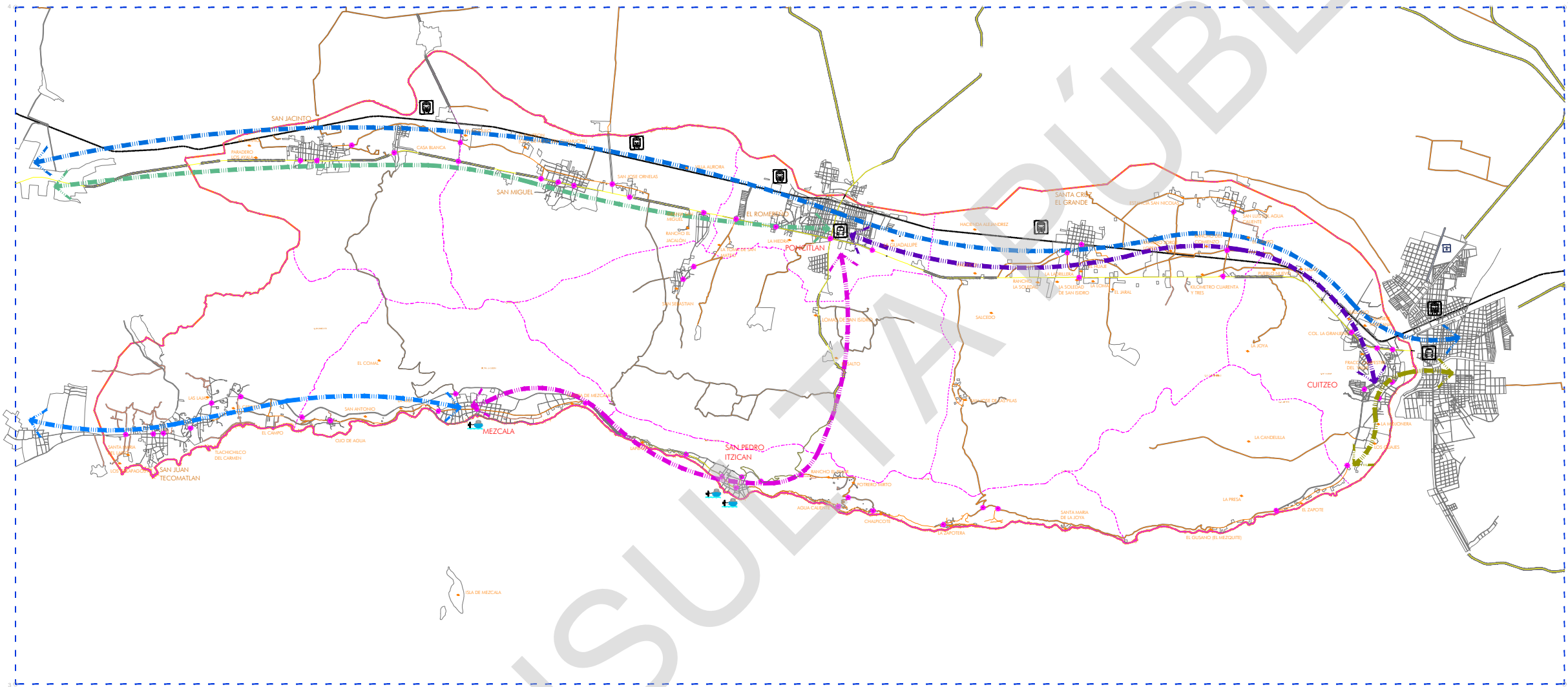
PORCENTAJE DE CONSOLIDACION EN AREAS URBANAS

- 80-100%
- 60-80%
- 40-60%
- 20-40%
- 0-20%
- Áreas agrícolas interurbanas
- Vialidades y Zona Federal

PLANO:	NUM:
CONSOLIDACION EN AREAS URBANAS	D4a-4
	SEPTIEMBRE 2014

SIN ESCALA

Elaboro:	Coordinación:
UTS Arquitectura Urbanismo & Territorio Sensible	Arq. Gabriel Perez Perez
	Equipo: Arq. Fco. Javier Alvarez Ramirez Arq. Ismael Martinez Morua



PROGRAMA MUNICIPAL DE DESARROLLO URBANO

MUNICIPIO DE PONCITLAN, JAL.


SIMBOLOGÍA

LIMITES	ÁREAS URBANAS
① ② LIMITE DEL AREA DE ESTUDIO	▨ CASERIO DISPERSO
① ② LIMITE DEL AREA DE APLICACION	▭ TRAZA URBANA
— UNIDAD TERRITORIAL	
— LIMITE MUNICIPAL	

A1 VIALIDADES PRINCIPALES	A3 TRANSPORTE TERRESTRE Y MARITIMO
<ul style="list-style-type: none"> CARRETERA FEDERAL CARRETERA MUNICIPAL 2 CARRILES CAMINO DE TIERRA ACCIDOS PUNTOS DE CONFLICTO VIAL 	<ul style="list-style-type: none"> LÍNEA FERROCARRIL RUTA 1 - GUADAJARA - LA BARRA RUTA 2 - PONCITLAN - CUITZEO RUTA 3 - PONCITLAN - MEZCALA RUTA 4 - PONCITLAN - GUADAJARA RUTA 5 - CUITZEO - OCCOTLAN RUTA 6 - GUADAJARA - CHAPALA - MEZCALA MUELLES Y BARRAS AJUDADAS FERROCARRIL CENTRAL DE AUTOBUSES FORANEOS PISTA DE ATERRIZAJE

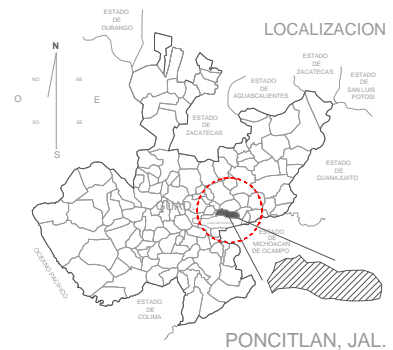
A2 TERRACERIAS, BRECHAS	A4 INFRAESTRUCTURA CARRETERA
<ul style="list-style-type: none"> TERRACERA 2 CARRILES CON REVESTIMIENTO (p.e.) BRECHAS Y CAMINOS 	<ul style="list-style-type: none"> PUNTE VADO

PLANO: **VIALIDAD Y TRANSPORTE** NÚM: **D5**
SEPTIEMBRE 2014



Elaboro: **UTS Arquitectura**
Urbanismo & Territorio Sensible

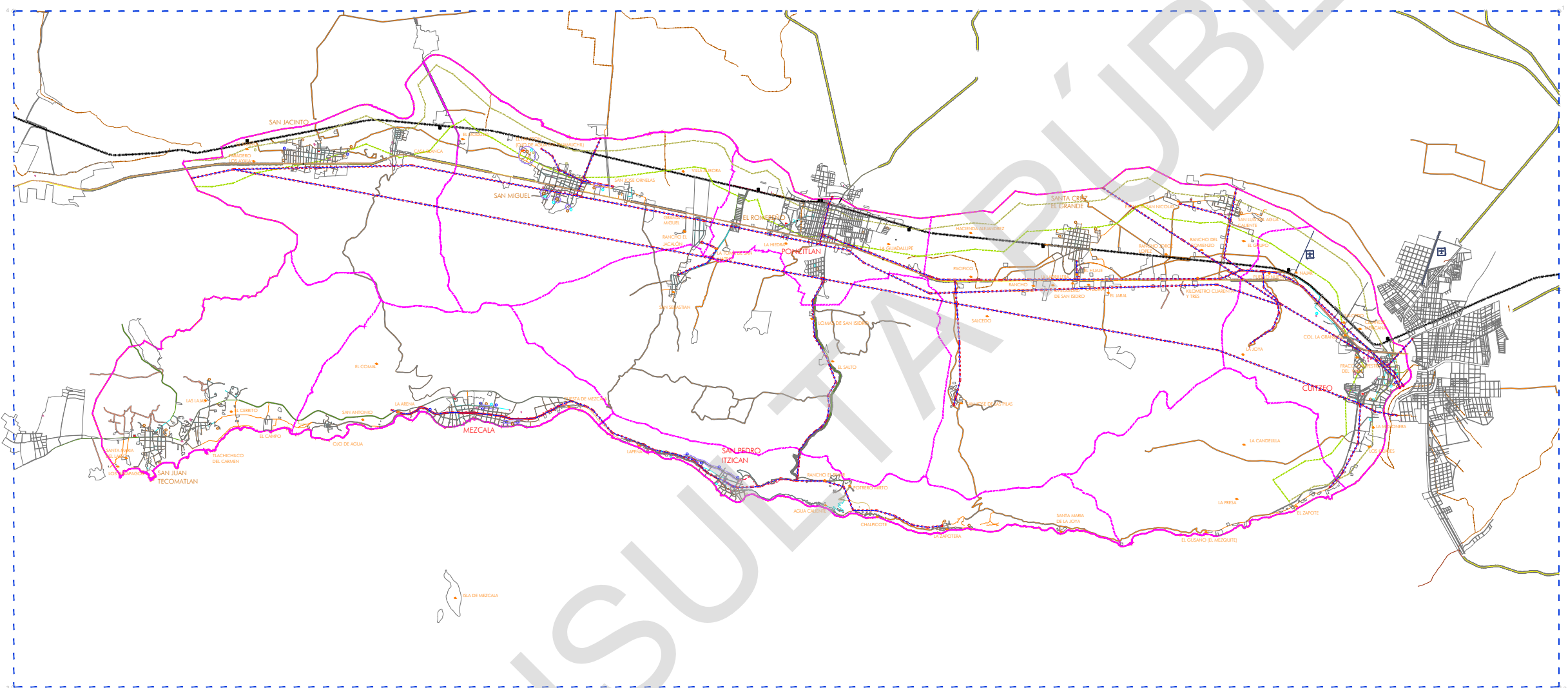
Coordinación: Arq. Gabriel Perez Perez
Equipo: Arq. Fco. Javier Alvarez Ramirez
Arq. Ismael Martinez Morua



PROGRAMA MUNICIPAL DE DESARROLLO URBANO

MUNICIPIO DE PONCITLAN, JAL.


SIMBOLOGÍA



PLANO: INFRAESTRUCTURA

NUM: D6

SEPTIEMBRE 2014

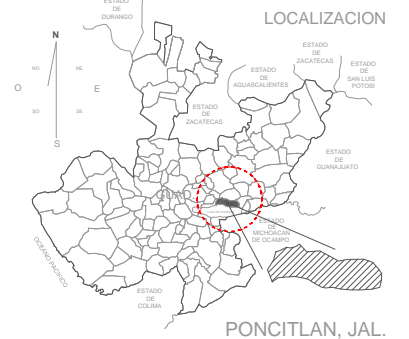
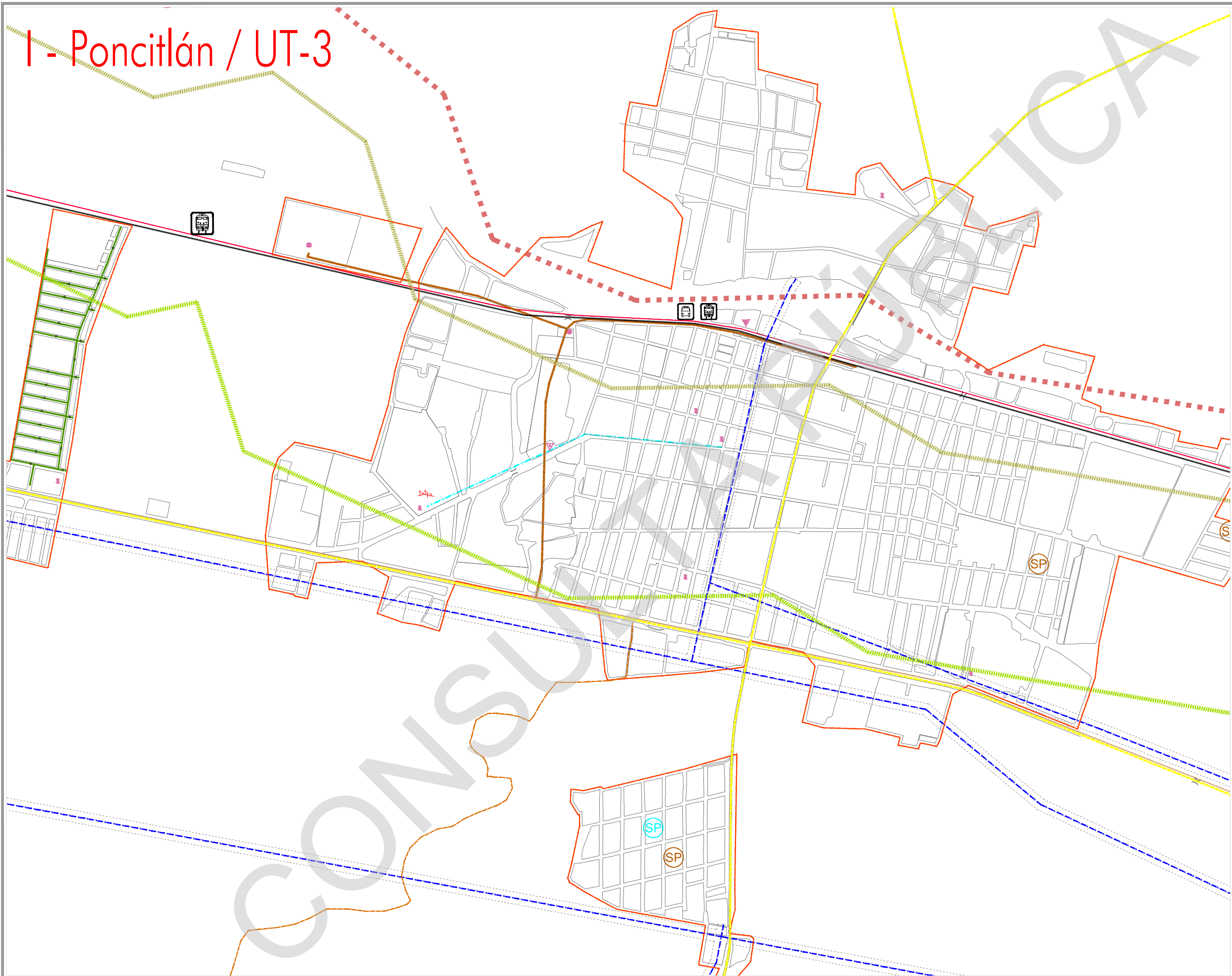


Elaboro: UTS Arquitectura Urbanismo & Territorio Sensible

Coordinación: Arq. Gabriel Perez Perez

Equipo: Arq. Fco. Javier Alvarez Ramirez, Arq. Ismael Martinez Morua

I - Poncitlán / UT-3



PROGRAMA MUNICIPAL DE DESARROLLO URBANO

MUNICIPIO DE PONCITLÁN, JAL.

SIMBOLOGÍA

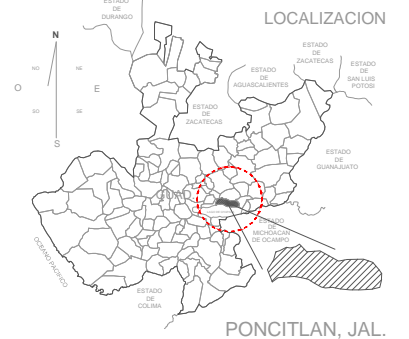
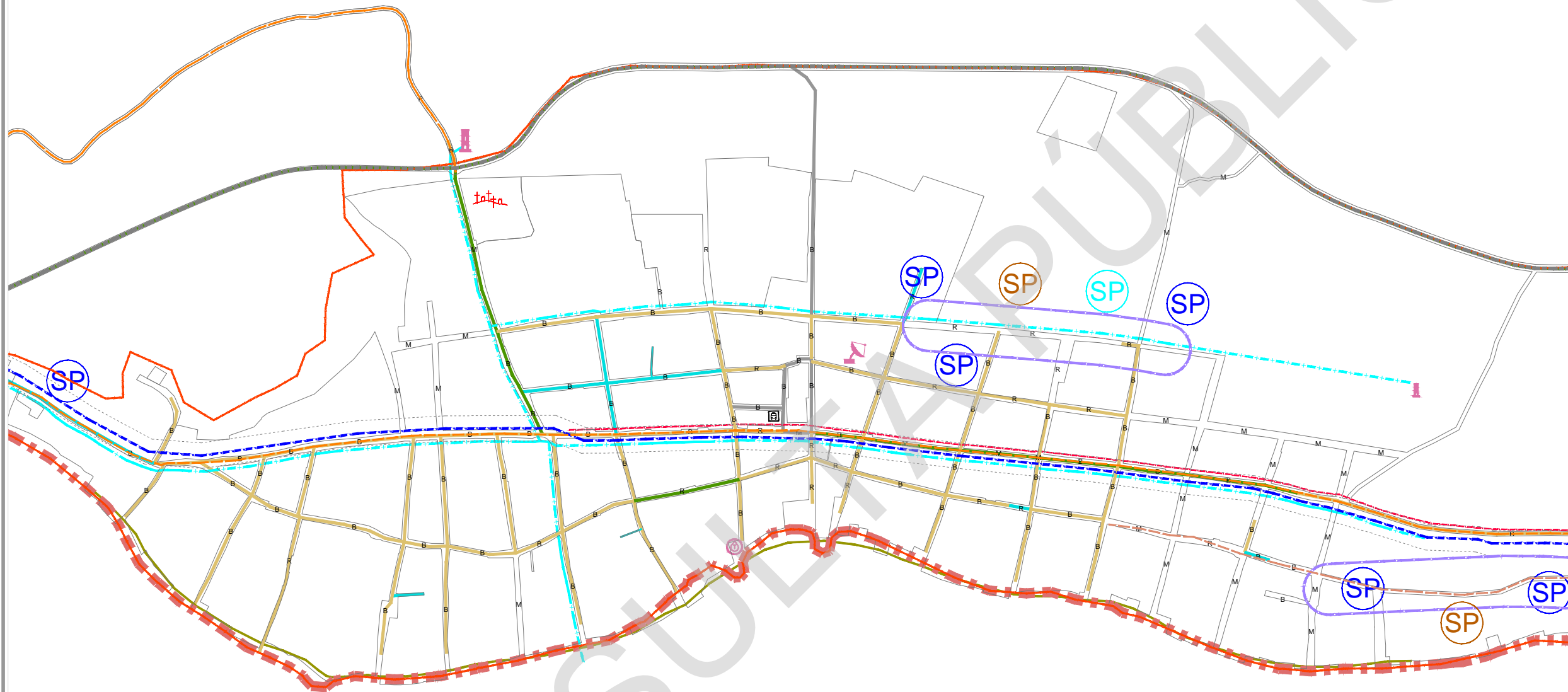
LIMITES Límite del área de estudio Límite del área de ubicación Límite territorial Límite municipal Límite del área urbana actual	ESTRUCTURA TERRITORIAL Carretera federal Carretera municipal 2 carriles Carretera municipal 1 carril Camino de tierra Línea férrea
ÁREAS LIBERAS Casco urbano Troncal urbana	INSTALACIONES ESPECIALES Escuela Cementerio
AGUA POTABLE Línea de agua Canal de riego subterráneo Canal de riego a cielo abierto Bomba y tubería de agua Pozo profundo en servicio Pozo profundo fuera de servicio Área sin servicio	COMUNICACIONES Teléfono Fibra óptica Antena de telecomunicaciones Hito Puntos
ELECTRICIDAD Línea eléctrica alta tensión Línea eléctrica subterránea Restricción línea eléctrica Vías públicas sin alumbrado Estación eléctrica Área sin servicio Torre de alta tensión Torre de baja tensión	PAVIMENTOS Asfalto Concreto estriado Troncal Pavimento Pavimento ecológico
DRENAJE Línea de drenaje Canal de drenaje Colector aguas residuales Planta de tratamiento Cauce de bombeo Área sin servicio	ESTADO B: Suelo regular R: Suelo irregular M: Suelo
	TRANSPORTE Ferrocarril Central de autobuses urbanos Ruta de autobús
	RIESGO Puntos de contaminación ambiental Zona de riesgo, exposición al ruido moderada Zona de riesgo, exposición al ruido moderada

PLANO: INFRAESTRUCTURA
 NUM: D6-1
 SEPTIEMBRE 2014



Elaboro: **UTS Arquitectura**
 Urbanismo & Territorio Sensible
 Coordinación: Arq. Gabriel Pérez Pérez
 Equipo: Arq. Fco. Javier Álvarez Ramírez, Arq. Ismael Martínez Morúa

II - Mezcala / UT-9

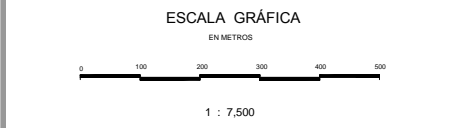


PROGRAMA MUNICIPAL DE DESARROLLO URBANO
MUNICIPIO DE PONCITLAN, JAL.

SIMBOLOGÍA

LIMITES	ESTRUCTURA TERRITORIAL
<ul style="list-style-type: none"> Limite del área de estudio Limite del área de adjudicación Unidad territorial Limite municipal Limite del área urbana actual 	<ul style="list-style-type: none"> Calle pública Calle pública 2 carriles Transecto y calles con estacionamiento Rechazo y cambio Cambio de tierra Línea ferroviaria
ÁREAS LIBRES	INSTALACIONES ESPECIALES
<ul style="list-style-type: none"> Cuadro urbano Traza urbana 	<ul style="list-style-type: none"> Baño Cementerio
AGUA POTABLE	COMUNICACIONES
<ul style="list-style-type: none"> Área de agua Canal de riego subterráneo Canal de riego a cielo abierto Bomba y tubería de agua Pozo profundo en servicio Área de servicio 	<ul style="list-style-type: none"> Teléfono Fibra óptica Antena de telecomunicaciones Vídeo Pluvio
ELECTRICIDAD	PAVIMENTOS
<ul style="list-style-type: none"> Línea eléctrica alta tensión Línea eléctrica subterránea Restricción línea eléctrica Línea pública sin alumbrado Estación eléctrica Área de servicio Torre de línea de uso Torre de línea de uso 	<ul style="list-style-type: none"> Asfalto Concreto estandarizado Trociscada Asfáltico Pavimento ecológico
DRENAJE	ESTADO
<ul style="list-style-type: none"> Línea de drenaje Canal de drenaje Colector aguas residuales Planta de tratamiento Cercado de bombeo Área de servicio 	<ul style="list-style-type: none"> Suelo regular Suelo
	TRANSPORTE
	<ul style="list-style-type: none"> Paseo Central de autobuses urbanos Parque de estacionamiento
	RIESGO
	<ul style="list-style-type: none"> Pozo de contaminación ambiental Zona de riesgo, exposición al río moderada Zona de riesgo, exposición al río moderada Zona de riesgo, exposición al río moderada

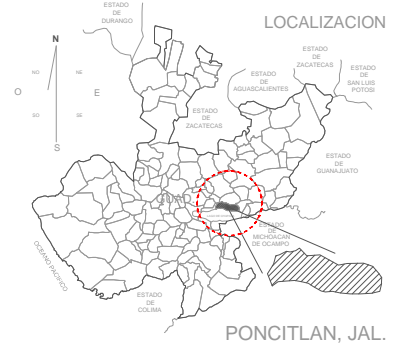
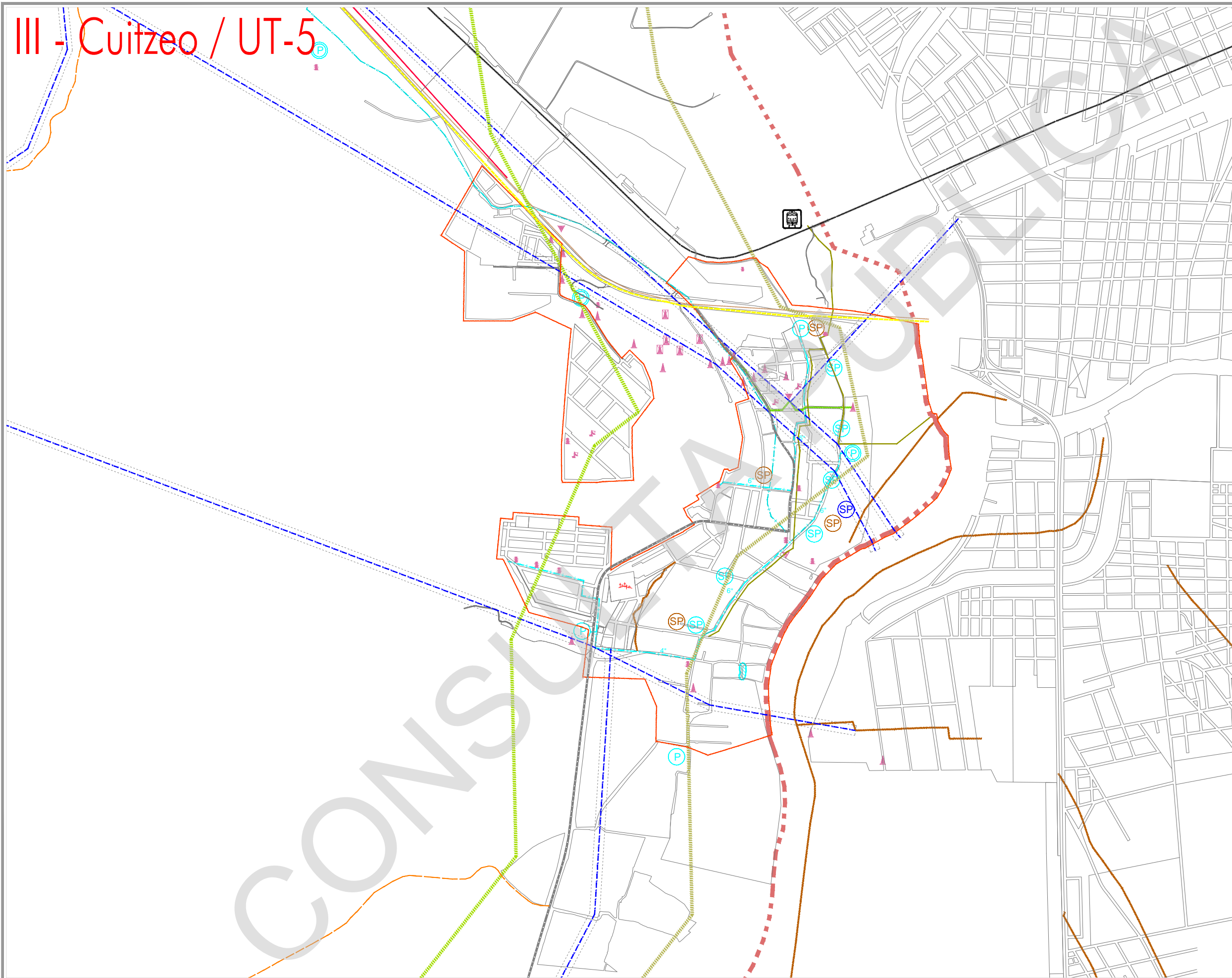
PLANO: INFRAESTRUCTURA
 NUM: D6-2
 SEPTIEMBRE 2014



Elaboro: **UTS Arquitectura**
 Urbanismo & Territorio Sensible

Coordinación: Arq. Gabriel Perez Perez
 Equipo: Arq. Fco. Javier Alvarez Ramirez
 Arq. Ismael Martinez Morua

III - Cuitzeo / UT-5

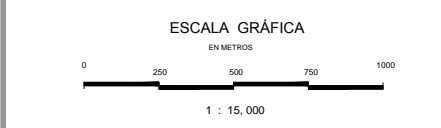


PROGRAMA MUNICIPAL DE DESARROLLO URBANO
MUNICIPIO DE PONCITLAN, JAL.

SIMBOLOGÍA

LIMITES	ESTRUCTURA TERRITORIAL
<ul style="list-style-type: none"> Limites del área de estudio Limites del área de ubicación Unidad territorial Limites municipal Limites del área urbana actual 	<ul style="list-style-type: none"> Calletera moderna Calletera moderna 2 carriles Tramitacion y curules con estacionamiento Rechazo y cambio Cambio de tierra Línea ferroviaria
ÁREAS LIBERAS	INSTALACIONES ESPECIALES
<ul style="list-style-type: none"> Cuadro urbano Traza urbana 	<ul style="list-style-type: none"> Baño Colegiado
AGUA POTABLE	COMUNICACIONES
<ul style="list-style-type: none"> Área de agua Canal de riego subterráneo Canal de riego a cielo abierto Bomba y torre de agua Pozo profundo fuera de servicio Área de servicio 	<ul style="list-style-type: none"> Teléfono Fibra óptica Antena de telecomunicaciones Hidro Pluvio
ELECTRICIDAD	PAVIMENTOS
<ul style="list-style-type: none"> Línea eléctrica alta tensión Línea eléctrica subterránea Restricción línea eléctrica Vías públicas sin alumbrado Estación eléctrica Área de servicio Torre de alta tensión Torre de baja tensión 	<ul style="list-style-type: none"> Asfalto Concreto estandarizado Tarima Superpavimento Superpavimento ecológico
DRENAJE	ESTADO
<ul style="list-style-type: none"> Línea de drenaje Canal de drenaje Colector aguas residuales Puerta de transbordo Cargadero de bombeo Área de servicio 	<ul style="list-style-type: none"> Suelo regular Suelo irregular
	TRANSPORTE
	<ul style="list-style-type: none"> Paseo Central de autobuses urbanos Parada de autobús
	RIESGO
	<ul style="list-style-type: none"> Pozo de contaminación ambiental Zona de riesgo, exposición al río moderada Zona de riesgo, exposición al río moderada Zona de riesgo, exposición al río alta

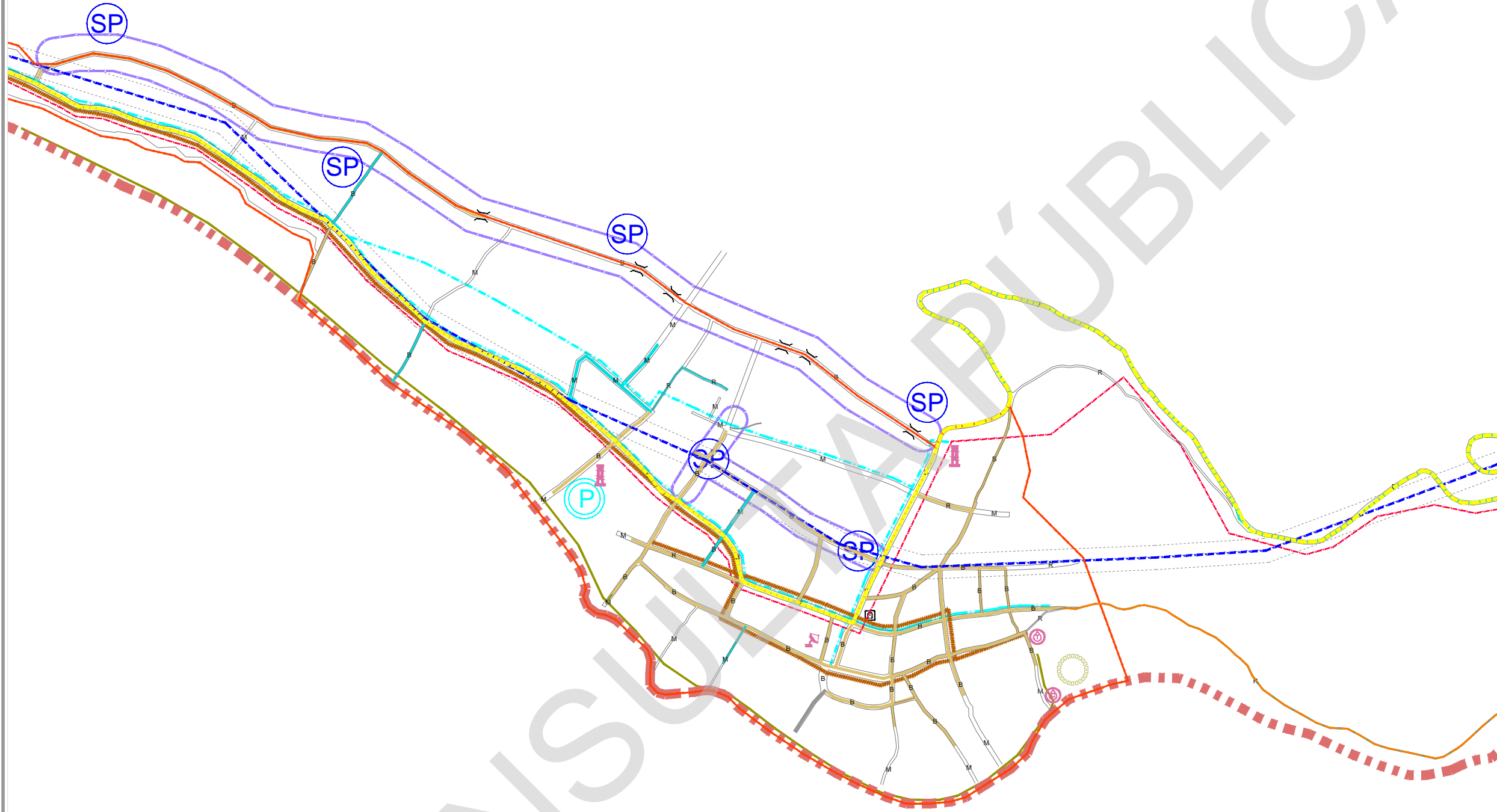
PLANO: **INFRAESTRUCTURA** NUM: **D6-3**
SEPTIEMBRE 2014



Elaboro: **UTS Arquitectura**
Urbanismo & Territorio Sensible

Coordinación: Arq. Gabriel Perez Perez
Equipo: Arq. Fco. Javier Alvarez Ramirez, Arq. Ismael Martinez Morua

IV - San Pedro Itzican / UT-07

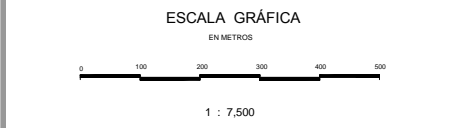


PROGRAMA MUNICIPAL DE DESARROLLO URBANO
MUNICIPIO DE PONCITLAN, JAL.

SIMBOLOGÍA

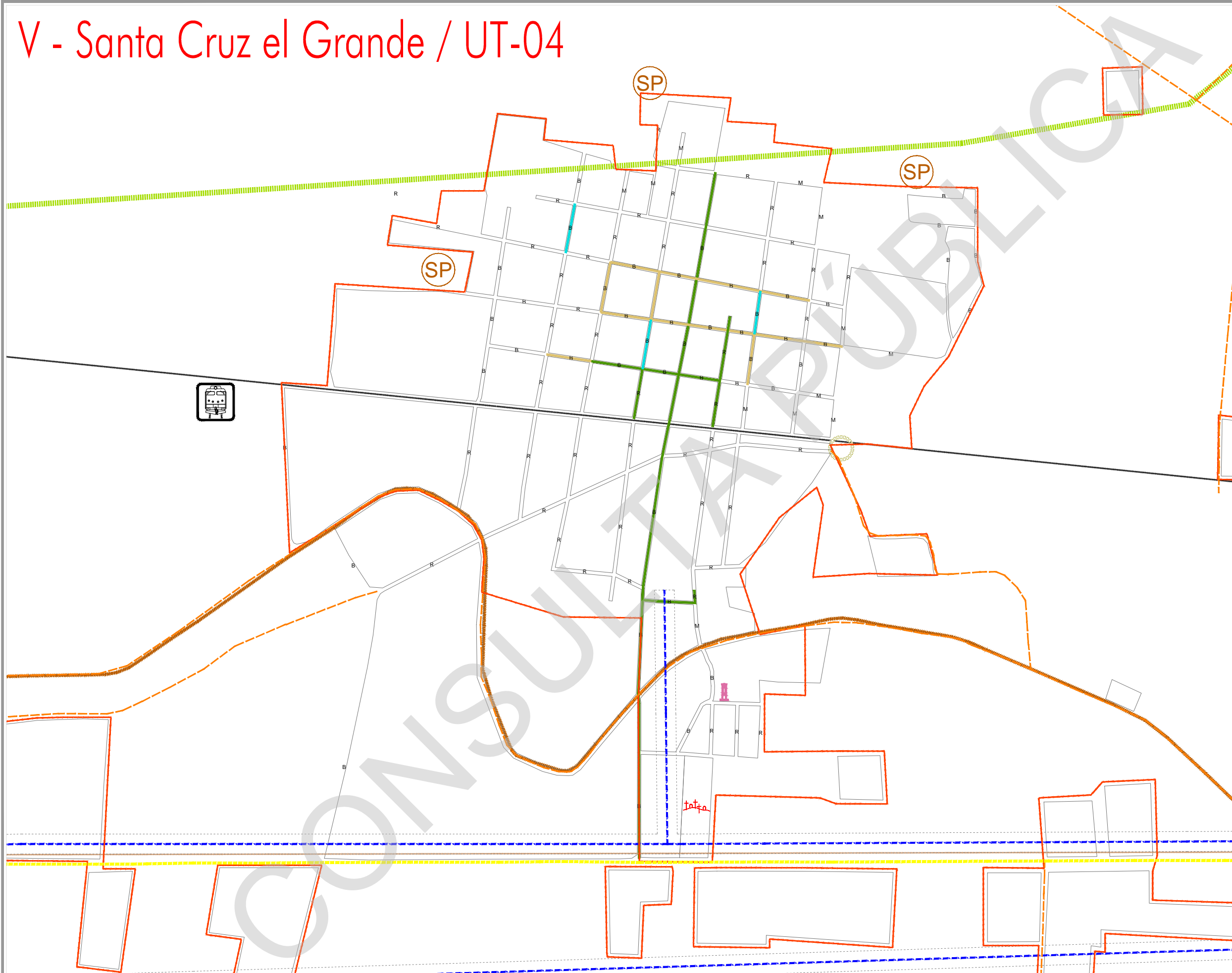
LIMITES	ESTRUCTURA TERRITORIAL
<ul style="list-style-type: none"> Limite del área de estudio Limite del área de adjudicación Unidad territorial Limite municipal Limite del área urbana actual 	<ul style="list-style-type: none"> Calletera moderna Calletera municipal 2 carriles Tramitadora y calles con estacionamiento Breches y caminos Carrizo de tierra Línea ferroviaria
ÁREAS LIBERANES	INSTALACIONES ESPECIALES
<ul style="list-style-type: none"> Cuadró urbano Traza urbana 	<ul style="list-style-type: none"> Baño Cementerio
AGUA POTABLE	COMUNICACIONES
<ul style="list-style-type: none"> Red de agua Canal de riego subterráneo Canal de riego a cielo abierto Bomba y torre de agua Pozo profundo fuera de servicio Área sin servicio 	<ul style="list-style-type: none"> Teléfono Fibra óptica Antena de telecomunicaciones Hidro Pluvio
ELECTRICIDAD	PAVIMENTOS
<ul style="list-style-type: none"> Línea eléctrica alta tensión Línea eléctrica subterránea Reducción línea eléctrica Vías públicas sin alumbrado Estación eléctrica Área sin servicio Torreola en uso Torreola sin uso 	<ul style="list-style-type: none"> Asfalto Concreto estandarizado Tramitadora Asfalto Superpavimento Superpavimento ecológico
DRENAJE	ESTADO
<ul style="list-style-type: none"> Línea de drenaje Canal de drenaje Colector aguas residuales Planta de tratamiento Cercado de bombeo Área sin servicio 	<ul style="list-style-type: none"> Suelno regular Suelno irregular
	TRANSPORTE
	<ul style="list-style-type: none"> Paseo Central de autobuses urbanos Posta de tránsito
	RESECO
	<ul style="list-style-type: none"> Pozo de comunicación ambiental Zona de riesgo, disposición al río moderada Zona de riesgo, disposición al río moderada Zona de riesgo, disposición al río moderada

PLANO: INFRAESTRUCTURA NUM: D6-4
SEPTIEMBRE 2014



Elaboro: **UTS Arquitectura** Urbanismo & Territorio Sensible
Coordinación: Arq. Gabriel Perez Perez
Equipo: Arq. Fco. Javier Alvarez Ramirez, Arq. Ismael Martinez Morua

V - Santa Cruz el Grande / UT-04

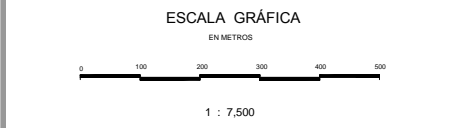


PROGRAMA MUNICIPAL DE DESARROLLO URBANO
MUNICIPIO DE PONCITLAN, JAL.

SIMBOLOGÍA

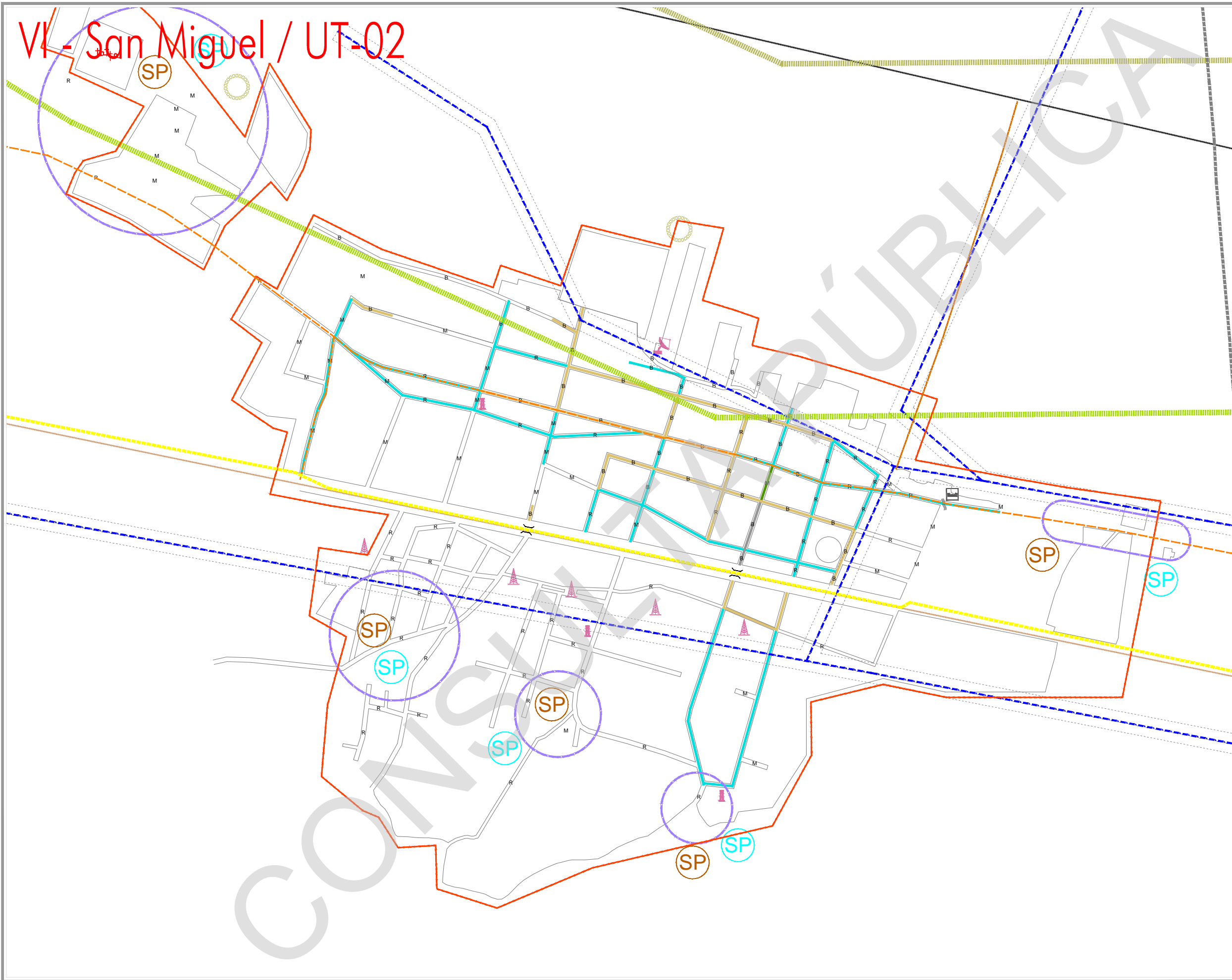
LIMITES	ESTRUCTURA TERRITORIAL
<ul style="list-style-type: none"> Limite del área de estudio Limite del área de adjudicación Unidad territorial Limite municipal Limite del área urbana actual 	<ul style="list-style-type: none"> Calletera moderna Calletera antigua 2 carriles Tramitadora y calles con estacionamiento Rechinos y caminos Carrizo de tierra Línea ferroviaria
ÁREAS LIBERAS	INSTALACIONES ESPECIALES
<ul style="list-style-type: none"> Casero disperso Tronca Urbana 	<ul style="list-style-type: none"> Baño Cementerio
AGUA POTABLE	COMUNICACIONES
<ul style="list-style-type: none"> Área de agua Canal de riego subterráneo Canal de riego a cielo abierto Bomba y tubería de agua Pozo profundo fuera de servicio Área sin servicio 	<ul style="list-style-type: none"> Teléfono Fibra óptica Antena de telecomunicaciones Hidro Pluvio
ELECTRICIDAD	PAVIMENTOS
<ul style="list-style-type: none"> Línea eléctrica alta tensión Línea eléctrica subterránea Restricción línea eléctrica Línea pública sin alumbrado Estación eléctrica Área sin servicio Torreón en uso Torreón sin uso 	<ul style="list-style-type: none"> Asfalto Concreto estandarizado Tramitadora Superpavimento Superpavimento ecológico
DRENAJE	ESTADO
<ul style="list-style-type: none"> Área de drenaje Canal de drenaje Colector aguas residuales Puerta de trabamamiento Canchales de bombeo Área sin servicio 	<ul style="list-style-type: none"> Suelo regular Suelo sin servicio
	TRANSPORTE
	<ul style="list-style-type: none"> Pericarril Central de autobuses urbanos Red de autobuses
	RIESGO
	<ul style="list-style-type: none"> Pozo de contaminación ambiental Zona de riesgo, exposición al río moderada Zona de riesgo, exposición al río moderada

PLANO: INFRAESTRUCTURA NUM: D6-5
SEPTIEMBRE 2014



Elaboro: **UTS Arquitectura** Urbanismo & Territorio Sensible
Coordinación: Arq. Gabriel Perez Perez
Equipo: Arq. Fco. Javier Alvarez Ramirez, Arq. Ismael Martinez Morua

VI - San Miguel / UT-02



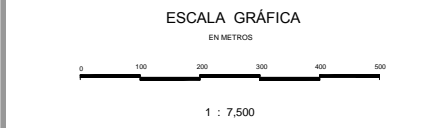
PROGRAMA MUNICIPAL DE DESARROLLO URBANO

MUNICIPIO DE PONCITLAN, JAL.

SIMBOLOGÍA

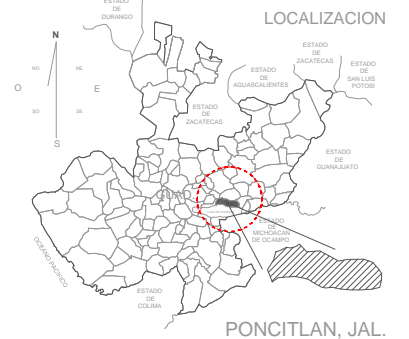
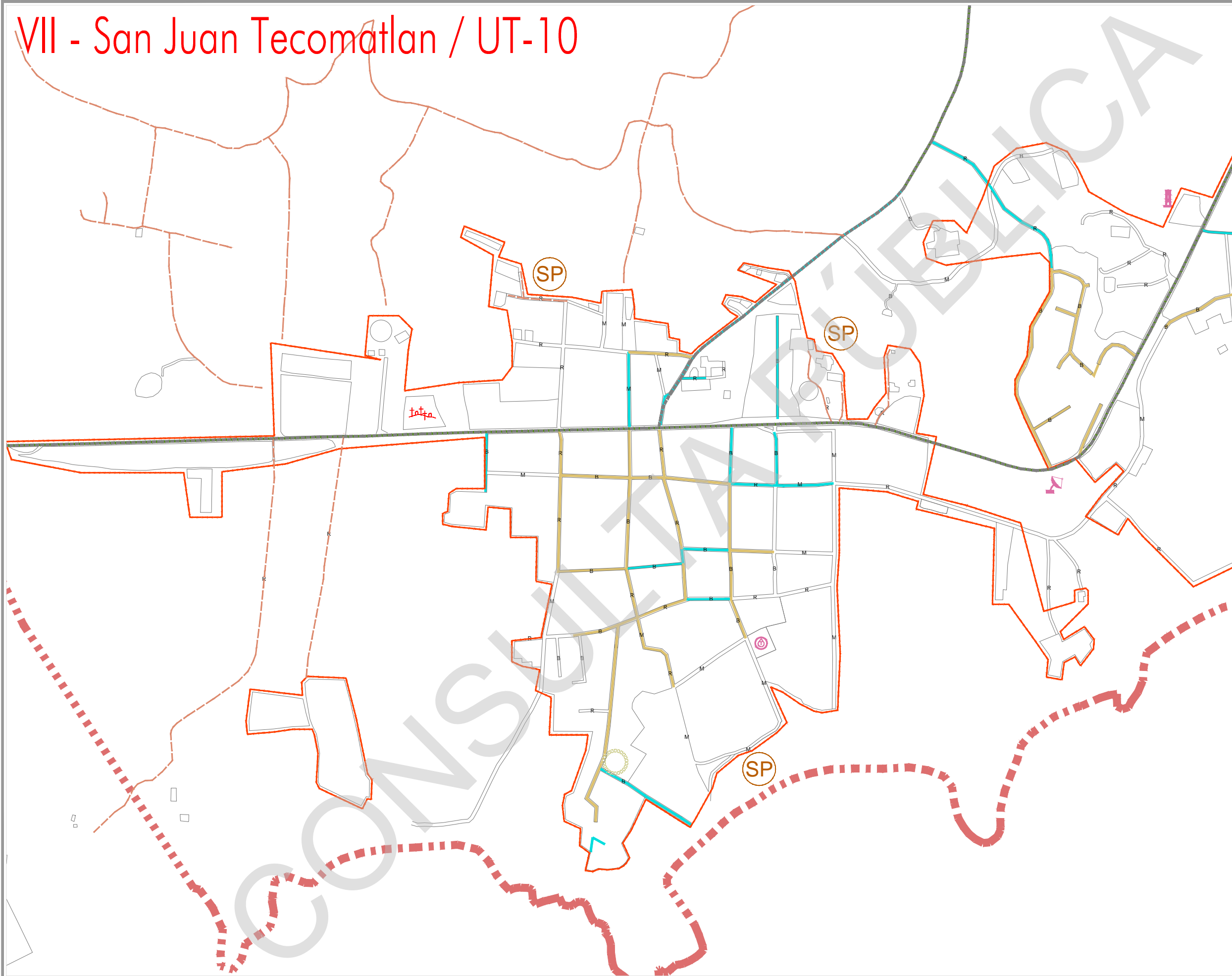
LIMITES	ESTRUCTURA TERRITORIAL
<ul style="list-style-type: none"> Limite del área de estudio Limite del área de adjudicación Unidad territorial Limite municipal Limite del área urbana actual 	<ul style="list-style-type: none"> Calletera moderna Calletera moderna 2 carriles Troncalina y calles con pavimento de adoquín Rechinos y curvas Carrizo de tierra Línea ferroviaria
ÁREAS LIBERAS	INSTALACIONES ESPECIALES
<ul style="list-style-type: none"> Casero disperso Troncalina 	<ul style="list-style-type: none"> Baño Cementerio
AGUA POTABLE	COMUNICACIONES
<ul style="list-style-type: none"> Área de agua Canal de riego subterráneo Canal de riego a cielo abierto Bomba y tubería de agua Pozo profundo fuera de servicio Área de servicio 	<ul style="list-style-type: none"> Teléfono Fibra óptica Antena de telecomunicaciones Hidro Pluvio
ELECTRICIDAD	PAVIMENTOS
<ul style="list-style-type: none"> Línea eléctrica alta tensión Línea eléctrica subterránea Restricción línea eléctrica Línea pública sin alumbrado Estación eléctrica Área de servicio Torreola en uso Torreola sin uso 	<ul style="list-style-type: none"> Asfalto Concreto estriado Trombada Asfáltico Pavimento ecológico
DRENAJE	ESTADO
<ul style="list-style-type: none"> Línea de drenaje Canal de drenaje Colector aguas residuales Planta de tratamiento Cercado de bombeo Área de servicio 	<ul style="list-style-type: none"> Suelo regular Suelo irregular Suelo
	TRANSPORTE
	<ul style="list-style-type: none"> Paseo Central de autobuses urbanos Parada de autobús
	RIESGO
	<ul style="list-style-type: none"> Pozo de contaminación ambiental Zona de riesgo, exposición al río moderada Zona de riesgo, exposición al río moderada Zona de riesgo, exposición al río moderada

PLANO: INFRAESTRUCTURA
 NUM: D6-6
 SEPTIEMBRE 2014



Elaboro: **UTS Arquitectura**
 Urbanismo & Territorio Sensible
 Coordinación: Arq. Gabriel Perez Perez
 Equipo: Arq. Fco. Javier Alvarez Ramirez, Arq. Ismael Martinez Morua

VII - San Juan Tecomatlan / UT-10

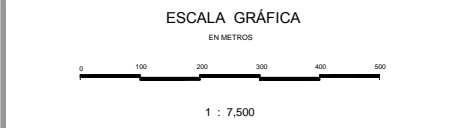


PROGRAMA MUNICIPAL DE DESARROLLO URBANO
MUNICIPIO DE PONCITLAN, JAL.

SIMBOLOGÍA

LIMITES	ESTRUCTURA TERRITORIAL
<ul style="list-style-type: none"> Limite del área de estudio Limite del área de urbanización Unidad territorial Limite municipal Limite del área urbana actual 	<ul style="list-style-type: none"> Calletera moderna Calletera moderna 2 carriles Tramitadora y calles con estacionamiento Rechico y caminos Carrizo de tierra Área preexistente
ÁREAS LIBERAS	INSTALACIONES ESPECIALES
<ul style="list-style-type: none"> Casero disperso Traza urbana 	<ul style="list-style-type: none"> Baño Cementerio
AGUA POTABLE	COMUNICACIONES
<ul style="list-style-type: none"> Área de agua Canal de riego subterráneo Canal de riego a cielo abierto Bomba y tubería de agua Pozo profundo fuera de servicio Área sin servicio 	<ul style="list-style-type: none"> Teléfono Fibra óptica Antena de telecomunicaciones Hidro Pluvio
ELECTRICIDAD	PAVIMENTOS
<ul style="list-style-type: none"> Área eléctrica alta tensión Área eléctrica subterránea Restricción línea eléctrica Una pública sin alumbrado Estación eléctrica Área sin servicio Torre eléctrica en uso Torre eléctrica sin uso 	<ul style="list-style-type: none"> Asfalto Concreto estandarizado Tramitadora Superpavimento Pavimento ecológico
DRENAJE	ESTADO
<ul style="list-style-type: none"> Área de drenaje Canal de drenaje Colector aguas residuales Planta de tratamiento Cercado de bombeo Área sin servicio 	<ul style="list-style-type: none"> Suelo regular Suelo irregular
TRANSPORTE	RIESGO
<ul style="list-style-type: none"> Paroquial Central de autobuses urbanos Parada de autobús 	<ul style="list-style-type: none"> Pozo de contaminación ambiental Zona de riesgo, exposición al ruido moderada Zona de riesgo, exposición al ruido moderada Zona de riesgo, exposición al ruido moderada

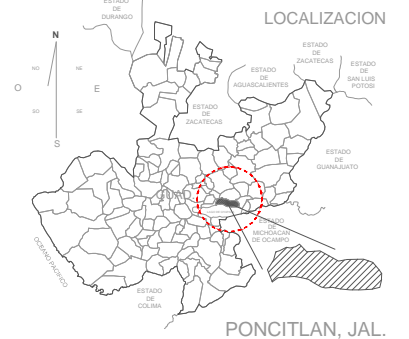
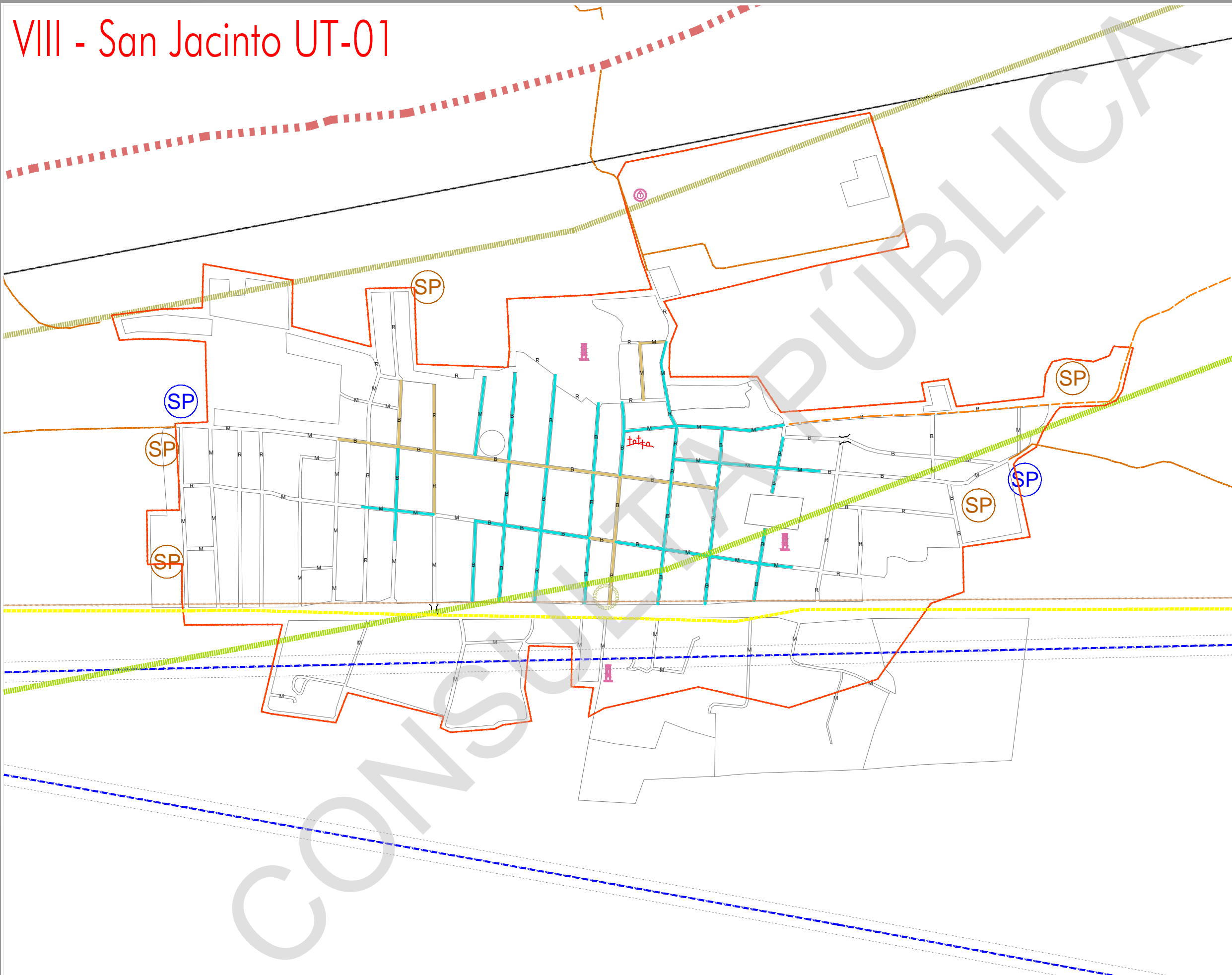
PLANO: INFRAESTRUCTURA
NUM: D6-7
SEPTIEMBRE 2014



Elaboro: **UTS Arquitectura**
Urbanismo & Territorio Sensible

Coordinación: Arq. Gabriel Perez Perez
Equipo: Arq. Fco. Javier Alvarez Ramirez
Arq. Ismael Martinez Morua

VIII - San Jacinto UT-01

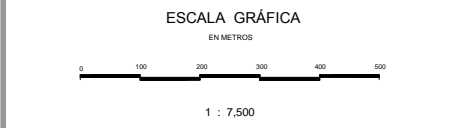


PROGRAMA MUNICIPAL DE DESARROLLO URBANO
MUNICIPIO DE PONCITLAN, JAL.

SIMBOLOGÍA

LIMITES	ESTRUCTURA TERRITORIAL
<ul style="list-style-type: none"> Limite del área de estudio Limite del área de adjudicación Unidad territorial Limite municipal Limite del área urbana actual 	<ul style="list-style-type: none"> Calletera normal Calletera municipal 2 carriles Tramitadora y calles con estacionamiento Breches y caminos Carrilero de tierra Área predefinida
ÁREAS LIBERAS	INSTALACIONES ESPECIALES
<ul style="list-style-type: none"> Cuadro urbano Traza urbana 	<ul style="list-style-type: none"> Baño Cementerio
AGUA POTABLE	COMUNICACIONES
<ul style="list-style-type: none"> Área de agua Canal de riego subterráneo Canal de riego a cielo abierto Bomba y torre de agua Pozo profundo en servicio Área de servicio 	<ul style="list-style-type: none"> Teléfono Fibra óptica Antena de telecomunicaciones Vídeo Placa
ELECTRICIDAD	PAVIMENTOS
<ul style="list-style-type: none"> Línea eléctrica alta tensión Línea eléctrica subterránea Restricción línea eléctrica Vías públicas sin alumbrado Estación eléctrica Área de servicio Torre eléctrica en uso Torre eléctrica sin uso 	<ul style="list-style-type: none"> Asfalto Concreto estacionado Tramitadora Superpavimento Superpavimento ecológico
DRENAJE	ESTADO
<ul style="list-style-type: none"> Área de drenaje Canal de drenaje Colector aguas residuales Planta de tratamiento Cargadero de bombeo Área de servicio 	<ul style="list-style-type: none"> Suelo regular Suelo irregular
	TRANSPORTE
	<ul style="list-style-type: none"> Paseo público Central de autobuses urbanos Parada de autobús
	RIESGO
	<ul style="list-style-type: none"> Punto de contaminación ambiental Zona de riesgo, exposición al río modernizada Zona de riesgo, exposición al río modernizada

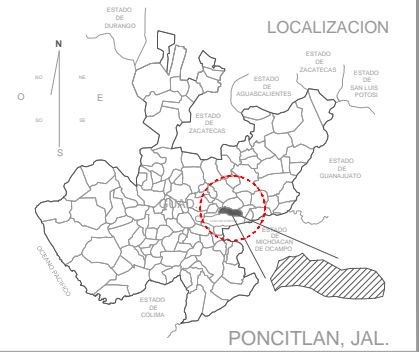
PLANO: INFRAESTRUCTURA
NUM: D6-8
SEPTIEMBRE 2014



Elaboro: **UTS Arquitectura**
Urbanismo & Territorio Sensible

Coordinación: Arq. Gabriel Pérez Pérez
Equipo: Arq. Fco. Javier Álvarez Ramírez, Arq. Ismael Martínez Morúa

IX - Casa Blanca / UT-01



PROGRAMA MUNICIPAL DE DESARROLLO URBANO

MUNICIPIO DE PONCITLAN, JAL.

SIMBOLOGÍA

LIMITES	ESTRUCTURA TERRITORIAL
<ul style="list-style-type: none"> Limite del área de estudio Limite del área de ubicación Unidad territorial Limite municipal Limite del área urbana actual 	<ul style="list-style-type: none"> Calletera normal Calletera municipal 2 carriles Tramitadora y calles con estacionamiento Rechazo y cambio Cambio de tierra Línea ferroviaria
ÁREAS LIBRES	INSTALACIONES ESPECIALES
<ul style="list-style-type: none"> Cuadro urbano Traza urbana 	<ul style="list-style-type: none"> Baño Cementerio
AGUA POTABLE	COMUNICACIONES
<ul style="list-style-type: none"> Área de agua Canal de riego subterráneo Canal de riego a cielo abierto Bomba y línea de agua Pozo profundo fuera de servicio Área sin servicio 	<ul style="list-style-type: none"> Teléfono Fibra óptica Antena de telecomunicaciones Hidro Pluvio
ELECTRICIDAD	PAVIMENTOS
<ul style="list-style-type: none"> Línea eléctrica alta tensión Línea eléctrica subterránea Restricción línea eléctrica Línea pública sin alumbrado Estación eléctrica Área sin servicio Torreola en uso Torreola sin uso 	<ul style="list-style-type: none"> Asfalto Concreto estriado Tramitadora Superpavimento Superpavimento ecológico
DRENAJE	ESTADO
<ul style="list-style-type: none"> Línea de drenaje Canal de drenaje Colector aguas residuales Planta de tratamiento Cercado de bombeo Área sin servicio 	<ul style="list-style-type: none"> Suelno regular Suelno irregular
	TRANSPORTE
	<ul style="list-style-type: none"> Pericarril Central de autobuses urbanos Red de autobuses
	RESERVA
	<ul style="list-style-type: none"> Pozo de contaminación ambiental Zona de riesgo, disposición al río modernizada Zona de riesgo, disposición al río modernizada

PLANO: **INFRAESTRUCTURA** NUM: **D6-9**

SEPTIEMBRE 2014

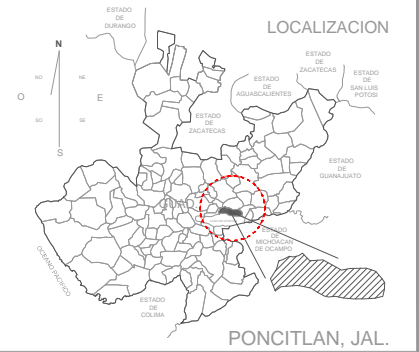


Elaboro: **UTS Arquitectura**
Urbanismo & Territorio Sensible

Coordinación: Arq. Gabriel Perez Perez
Equipo: Arq. Fco. Javier Alvarez Ramirez, Arq. Ismael Martinez Morua



X - San Luis del Agua Caliente / UT-04



PROGRAMA MUNICIPAL DE DESARROLLO URBANO

MUNICIPIO DE PONCITLAN, JAL.

SIMBOLOGÍA

LIMITES	ESTRUCTURA TERRITORIAL
<ul style="list-style-type: none"> Limite del área de estudio Limite del área de adjudicación Unidad territorial Limite municipal Limite del área urbana actual 	<ul style="list-style-type: none"> Calletera moderna Calletera moderna 2 carriles Tramitadora y calles con estacionamiento Rechinos y canchales Canchales de tierra Línea ferroviaria
ÁREAS LIBERAS	INSTALACIONES ESPECIALES
<ul style="list-style-type: none"> Casero disperso Traza urbana 	<ul style="list-style-type: none"> Baño Cementerio
AGUA POTABLE	COMUNICACIONES
<ul style="list-style-type: none"> Área de agua Canal de riego subterráneo Canal de riego a cielo abierto Bomba y torre de agua Pozo profundo en servicio Área de servicio 	<ul style="list-style-type: none"> Teléfono Fibra óptica Antena de telecomunicaciones Hidro Pluvio
ELECTRICIDAD	PAVIMENTOS
<ul style="list-style-type: none"> Línea eléctrica alta tensión Línea eléctrica subterránea Restricción línea eléctrica Línea pública sin alumbrado Estación eléctrica Área de servicio Torreola en uso Torreola sin uso 	<ul style="list-style-type: none"> Asfalto Concreto estriado Tramitadora Superpavimento Superpavimento ecológico
DRENAJE	ESTADO
<ul style="list-style-type: none"> Línea de drenaje Canal de drenaje Colector aguas residuales Planta de tratamiento Canchales de bombeo Área de servicio 	<ul style="list-style-type: none"> Suelo regular Suelo irregular
	TRANSPORTE
	<ul style="list-style-type: none"> Pericarril Central de autobuses formales Red de autobuses
	RIESGO
	<ul style="list-style-type: none"> Punto de contaminación ambiental Zona de riesgo, exposición al río modernizada Zona de riesgo, exposición al río modernizada Zona de riesgo, exposición al río modernizada

PLANO: INFRAESTRUCTURA

NUM: D6-10

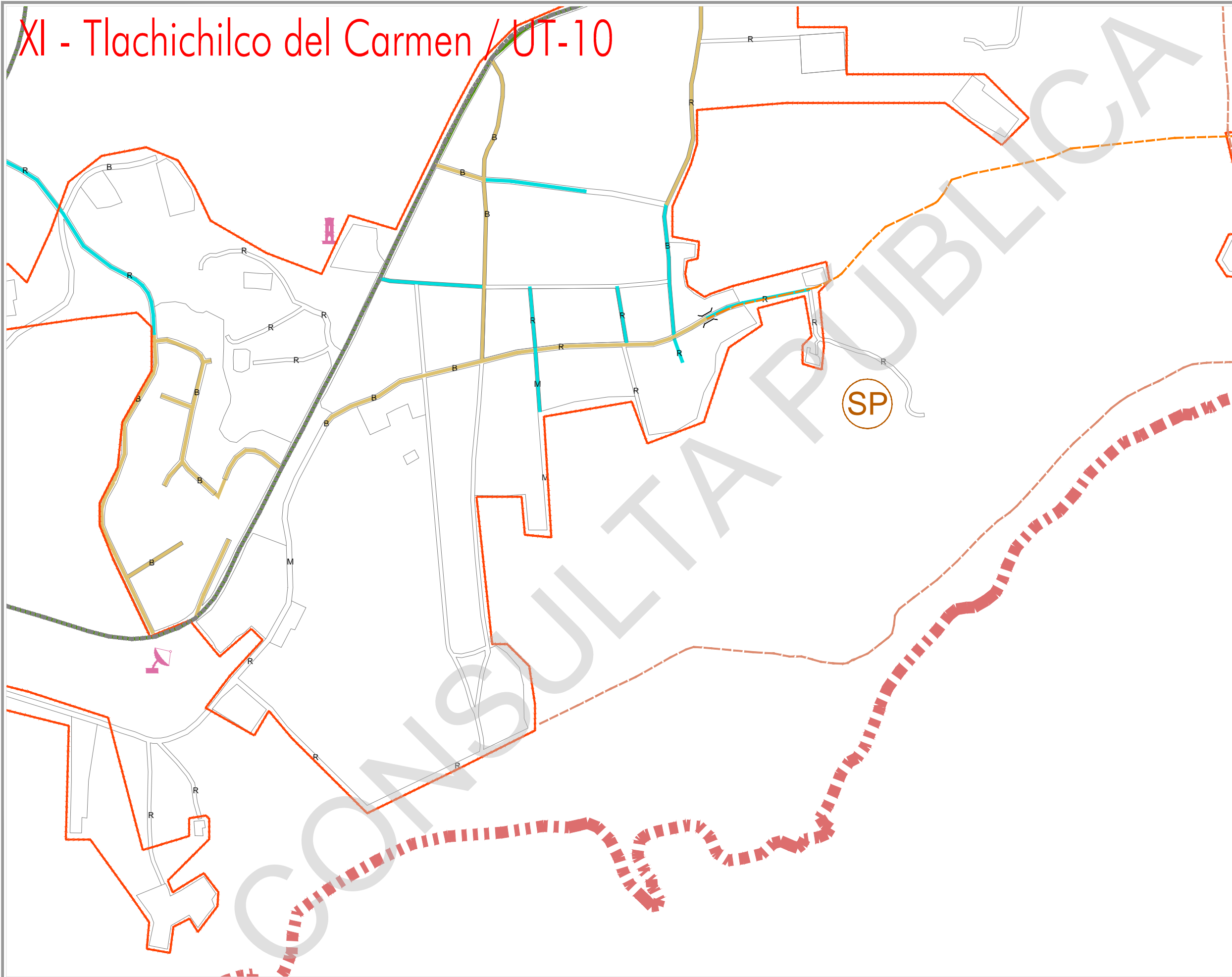
SEPTIEMBRE 2014



Elaboro: **UTS** Arquitectura
Urbanismo & Territorio Sensible

Coordinación: Arq. Gabriel Perez Perez
Equipo: Arq. Fco. Javier Alvarez Ramirez
Arq. Ismael Martinez Morua

XI - Tlachichilco del Carmen / UT-10



PROGRAMA MUNICIPAL DE DESARROLLO URBANO
MUNICIPIO DE PONCITLAN, JAL.

SIMBOLOGÍA

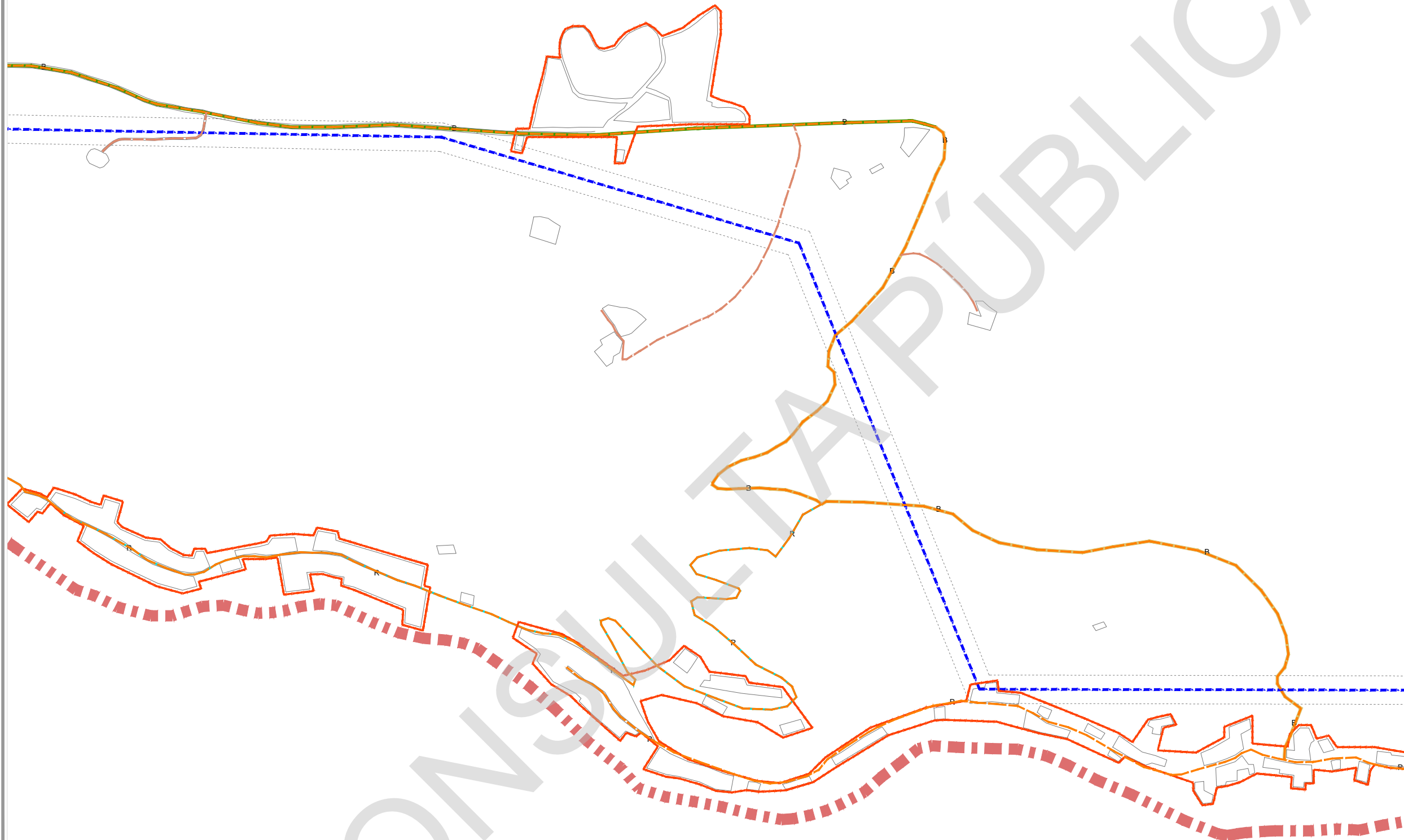
LIMITES	ESTRUCTURA TERRITORIAL
<ul style="list-style-type: none"> Limite del área de estudio Limite del área de ubicación Unidad territorial Limite municipal Limite del área urbana actual 	<ul style="list-style-type: none"> Calletera normal Calletera mancomunada o curvilínea Transecto y curvas con resquebrajamiento de eje Rechazo y cambio Cambio de tierra Línea ferroviaria
ÁREAS LIBERAS	INSTALACIONES ESPECIALES
<ul style="list-style-type: none"> Cuadró urbano Traza urbana 	<ul style="list-style-type: none"> Baño Cementerio
AGUA POTABLE	COMUNICACIONES
<ul style="list-style-type: none"> Línea de agua Canal de riego subterráneo Canal de riego a cielo abierto Bomba y torre de agua Pozo profundo en servicio Pozo profundo fuera de servicio Área sin servicio 	<ul style="list-style-type: none"> Teléfono Fibra óptica Antena de telecomunicaciones Hidro Aluzo
ELECTRICIDAD	PAVIMENTOS
<ul style="list-style-type: none"> Línea eléctrica alta tensión Línea eléctrica subterránea Restricción línea eléctrica Línea pública sin alumbrado Estación eléctrica Área sin servicio Torreola en uso Torreola sin uso 	<ul style="list-style-type: none"> Asfalto Concreto estriado Tartracosa Superpavido Superpavido ecológico
DRENAJE	ESTADO
<ul style="list-style-type: none"> Línea de drenaje Canal de drenaje Colector aguas residuales Planta de tratamiento Cercado de bombeo Área sin servicio 	<ul style="list-style-type: none"> Suelno regular Suelno irregular
	TRANSPORTE
	<ul style="list-style-type: none"> Pericarril Central de autobuses urbanos Red de autobuses
	RIESGO
	<ul style="list-style-type: none"> Pozo de contaminación ambiental Zona de riesgo, exposición al río modernizada Zona de riesgo, exposición al río modernizada Zona de riesgo, exposición al río modernizada

PLANO: INFRAESTRUCTURA
NUM: D6-11
SEPTIEMBRE 2014



Elaboro: **UTS Arquitectura** Urbanismo & Territorio Sensible
Coordinación: Arq. Gabriel Pérez Pérez
Equipo: Arq. Fco. Javier Álvarez Ramírez, Arq. Ismael Martínez Morúa

XII - Agua Caliente / UT-07



PROGRAMA MUNICIPAL DE DESARROLLO URBANO
MUNICIPIO DE PONCITLAN, JAL.

SIMBOLOGÍA

LIMITES	ESTRUCTURA TERRITORIAL
<ul style="list-style-type: none"> Limite del área de estudio Limite del área de adjudicación Unidad territorial Limite municipal Limite del área urbana actual 	<ul style="list-style-type: none"> Calle pública Calle pública 2 carriles Troncal y calles con esquineros Recinto y caminos Carrizo de tierra Línea ferroviaria
ÁREAS LIBERAS	INSTALACIONES ESPECIALES
<ul style="list-style-type: none"> Cuadro urbano Traza urbana 	<ul style="list-style-type: none"> Baño Cementerio
AGUA POTABLE	COMUNICACIONES
<ul style="list-style-type: none"> Área de agua Canal de riego subterráneo Canal de riego a cielo abierto Bomba y torre de agua Pozo profundo fuera de servicio Área en servicio 	<ul style="list-style-type: none"> Teléfono Fibra óptica Antena de telecomunicaciones Hidro Pluvio
ELECTRICIDAD	PAVIMENTOS
<ul style="list-style-type: none"> Línea eléctrica alta tensión Línea eléctrica subterránea Reducción línea eléctrica Vías públicas sin alumbrado Estación eléctrica Área en servicio Torre eléctrica en uso Torre eléctrica en uso 	<ul style="list-style-type: none"> Asfalto Concreto estriado Troncal Superpavimento Superpavimento ecológico
DRENAJE	ESTADO
<ul style="list-style-type: none"> Línea de drenaje Canal de drenaje Colector aguas residuales Puerta de tratamiento Cercado de bombeo Área en servicio 	<ul style="list-style-type: none"> Bueno Regular Malo
	TRANSPORTE
	<ul style="list-style-type: none"> Paseo Control de autosoles privados Pista de aterrizaje
	RIESGO
	<ul style="list-style-type: none"> Pozo de contaminación ambiental Zona de riesgo, exposición al ruido moderada Zona de riesgo, exposición al ruido moderada Zona de riesgo, exposición al ruido alta

PLANO: **INFRAESTRUCTURA** NUM: **D6-12**
SEPTIEMBRE 2014



Elaboro: **UTS Arquitectura** Urbanismo & Territorio Sensible
Coordinación: Arq. Gabriel Perez Perez
Equipo: Arq. Fco. Javier Alvarez Ramirez, Arq. Ismael Martinez Morua

XIII - Ojo de Agua / UT-09



PROGRAMA MUNICIPAL DE DESARROLLO URBANO

MUNICIPIO DE PONCITLAN, JAL.

SIMBOLOGÍA

LIMITES	ESTRUCTURA TERRITORIAL
<ul style="list-style-type: none"> Limite del área de estudio Limite del área de adjudicación Unidad territorial Limite municipal Limite del área urbana actual 	<ul style="list-style-type: none"> Calle Calle con aceras Calle con aceras y banquetas Camino de tierra Canchales Parcela
ÁREAS LIBERAS	INSTALACIONES ESPECIALES
<ul style="list-style-type: none"> Área libre Traza urbana 	<ul style="list-style-type: none"> Escuela Parque Estación de autobuses
AGUA POTABLE	COMUNICACIONES
<ul style="list-style-type: none"> Red de agua Canal de riego subterráneo Canal de riego a cielo abierto Boquilla y línea de agua Pozo profundo fuera de servicio Área de servicio 	<ul style="list-style-type: none"> Teléfono Fibra óptica Antena de telecomunicaciones Hidro Pluvio
ELECTRICIDAD	PAVIMENTOS
<ul style="list-style-type: none"> Línea eléctrica alta tensión Línea eléctrica subterránea Reducción línea eléctrica Línea pública sin alumbrado Estación eléctrica Área de servicio Torre de línea de uso Torre de línea de uso 	<ul style="list-style-type: none"> Asfalto Concreto estriado Tarima Superpavimento Superpavimento ecológico
DRENAJE	ESTADO
<ul style="list-style-type: none"> Línea de drenaje Canal de drenaje Colector aguas residuales Puerta de tratamiento Canchales de bombeo Área de servicio 	<ul style="list-style-type: none"> Bueno Regular Malo
	TRANSPORTE
	<ul style="list-style-type: none"> Parqueadero Central de autobuses urbanos Parque de tránsito
	RIESGO
	<ul style="list-style-type: none"> Pozo de contaminación ambiental Zona de riesgo, exposición al río moderada Zona de riesgo, exposición al río moderada Zona de riesgo, exposición al río moderada

PLANO: **INFRAESTRUCTURA** NUM: **D6-13**

SEPTIEMBRE 2014



Elaboro:

UTS Arquitectura
Urbanismo & Territorio Sensible

Coordinación:
Arq. Gabriel Pérez Pérez

Equipo:
Arq. Fco. Javier Álvarez Ramírez
Arq. Ismael Martínez Morúa

XIV - San Sebastian / Granja San Miguel / UT-02 - UT-08



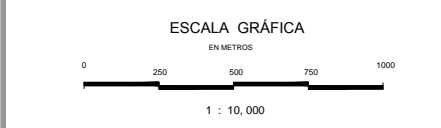
PROGRAMA MUNICIPAL DE DESARROLLO URBANO

MUNICIPIO DE PONCITLAN, JAL.

SIMBOLOGÍA

LIMITES	ESTRUCTURA TERRITORIAL
<ul style="list-style-type: none"> Limite del área de estudio Limite del área de adjudicación Unidad territorial Limite municipal Limite del área urbana actual 	<ul style="list-style-type: none"> Calletera moderna Calletera municipal 2 carriles Tramitacion y curules con estacionamiento Rechazo y cambio Cambio de tierra Una periferoculm
ÁREAS LIBRES	INSTALACIONES ESPECIALES
<ul style="list-style-type: none"> Cuadro urbano Traza urbana 	<ul style="list-style-type: none"> Baño Cementerio
AGUA POTABLE	COMUNICACIONES
<ul style="list-style-type: none"> Área de agua Canal de riego subterráneo Canal de riego a cielo abierto Bomba y tubería de agua Pozo profundo fuera de servicio Pozo profundo fuera de servicio Área de servicio 	<ul style="list-style-type: none"> Teléfono Fibra óptica Antena de telecomunicaciones Hidro Pluvio
ELECTRICIDAD	PAVIMENTOS
<ul style="list-style-type: none"> Línea eléctrica alta tensión Línea eléctrica subterránea Restricción línea eléctrica Una pública sin alumbrado Estación eléctrica Área de servicio Torre eléctrica en uso Torre eléctrica en uso 	<ul style="list-style-type: none"> Asfalto Concreto estandarizado Trombosa Superpavimento Superpavimento ecológico
DRENAJE	ESTADO
<ul style="list-style-type: none"> Línea de drenaje Canal de drenaje Colector aguas residuales Planta de tratamiento Cercado de bombeo Área de servicio 	<ul style="list-style-type: none"> Suelo regular Suelo irregular
	TRANSPORTE
	<ul style="list-style-type: none"> Periferoculm Central de autobuses urbanos Red de autobuses
	RIESGO
	<ul style="list-style-type: none"> Pozo de contaminación ambiental Zona de riesgo, exposición al río moderada Zona de riesgo, exposición al río moderada Zona de riesgo, exposición al río moderada

PLANO: INFRAESTRUCTURA
 NUM: D6-14
 SEPTIEMBRE 2014



Elaboro: **UTS Arquitectura**
 Urbanismo & Territorio Sensible
 Coordinación: Arq. Gabriel Perez Perez
 Equipo: Arq. Fco. Javier Alvarez Ramirez, Arq. Ismael Martinez Morua

XV - La Zapotera / UT-07




PROGRAMA MUNICIPAL DE DESARROLLO URBANO

MUNICIPIO DE PONCITLAN, JAL.

SIMBOLOGÍA

LIMITES	ESTRUCTURA TERRITORIAL
<ul style="list-style-type: none"> Limite del área de estudio Limite del área de ubicación Unidad territorial Limite municipal Limite del área urbana actual 	<ul style="list-style-type: none"> Calletera moderna Calletera municipal 2 carriles Tramocera, 2 carriles con estacionamiento Breches y caminos Carrizo de tierra Línea ferroviaria
ÁREAS LIBERAS	INSTALACIONES ESPECIALES
<ul style="list-style-type: none"> Cuadro urbano Traza urbana 	<ul style="list-style-type: none"> Baño Cementerio
AGUA POTABLE	COMUNICACIONES
<ul style="list-style-type: none"> Área de agua Canal de riego subterráneo Canal de riego a cielo abierto Bomba y tubería de agua Pozo profundo fuera de servicio Área sin servicio 	<ul style="list-style-type: none"> Teléfono Fibra óptica Antena de telecomunicaciones Hidro Pluvio
ELECTRICIDAD	PAVIMENTOS
<ul style="list-style-type: none"> Línea eléctrica alta tensión Línea eléctrica subterránea Restricción línea eléctrica Una pública sin alumbrado Estación eléctrica Área sin servicio Torre eléctrica en uso Torre eléctrica sin uso 	<ul style="list-style-type: none"> Asfalto Concreto estandarizado Tramocera Superpavimento Superpavimento ecológico
DRENAJE	ESTADO
<ul style="list-style-type: none"> Área de drenaje Canal de drenaje Colector aguas residuales Puerta de tratamiento Cercado de bombeo Área sin servicio 	<ul style="list-style-type: none"> Suelo regular Suelo irregular Suelo
	TRANSPORTE
	<ul style="list-style-type: none"> Pericarril Central de autobuses urbanos Red de autobuses
	RIESGO
	<ul style="list-style-type: none"> Pozo de contaminación ambiental Zona de riesgo, exposición al río modernizada Zona de riesgo, exposición al río modernizada Zona



PLANO: **INFRAESTRUCTURA** NUM: **D6-15**

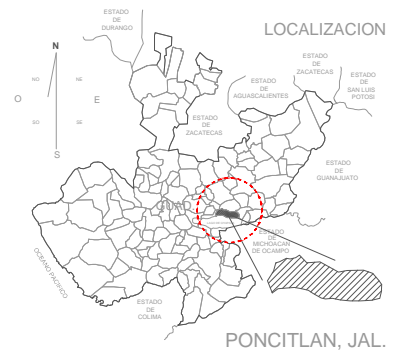
SEPTIEMBRE 2014



Elaboro: **UTS Arquitectura**
Urbanismo & Territorio Sensible

Coordinación: Arq. Gabriel Perez Perez
Equipo: Arq. Fco. Javier Alvarez Ramirez, Arq. Ismael Martinez Morua

XV - San Jose Ornelas / UT-02



PROGRAMA MUNICIPAL DE DESARROLLO URBANO

MUNICIPIO DE PONCITLAN, JAL.

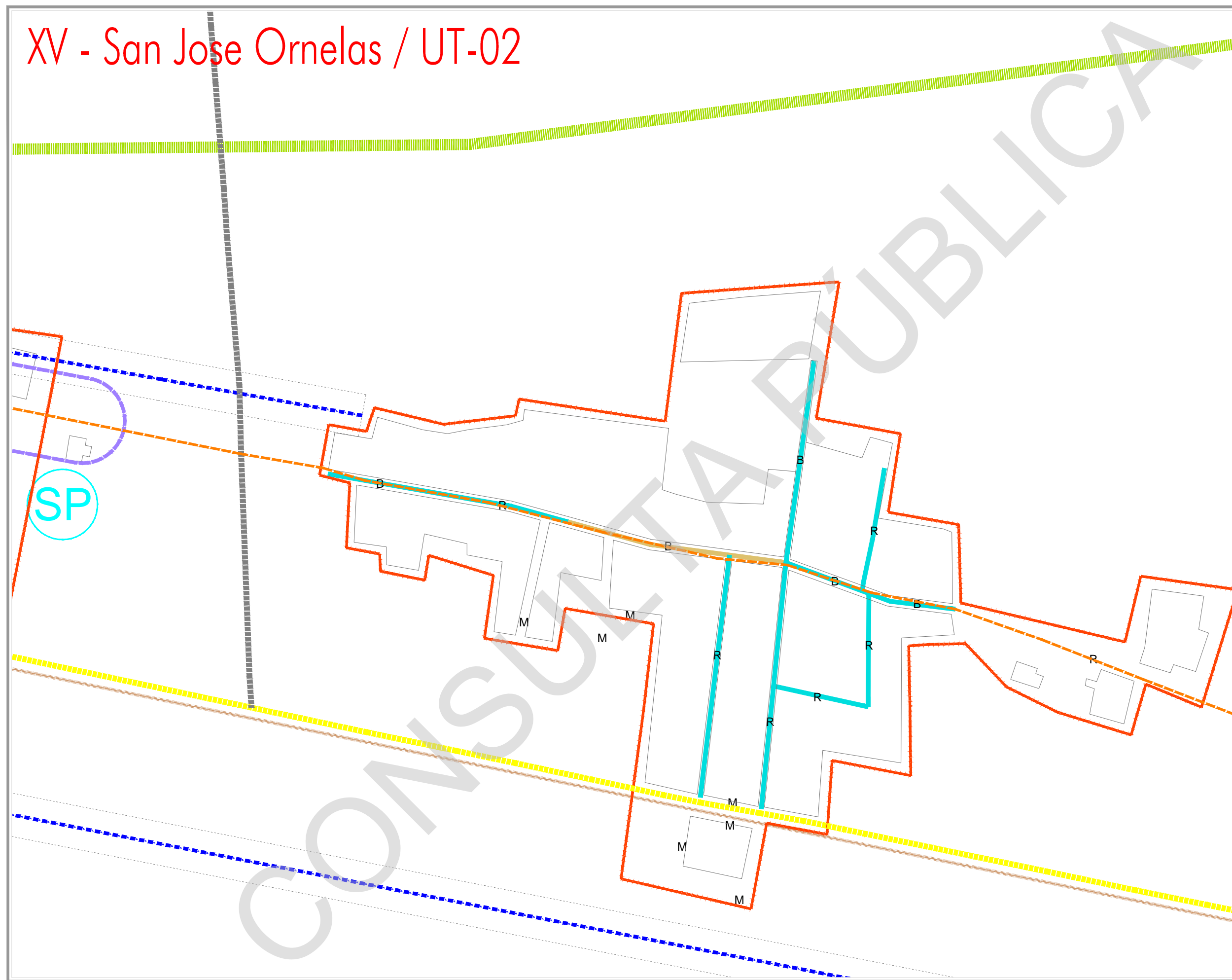
SIMBOLOGÍA

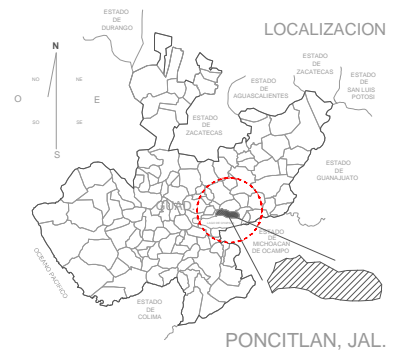
LIMITES	ESTRUCTURA TERRITORIAL
<ul style="list-style-type: none"> Limite del área de estudio Limite del área de adjudicación Unidad territorial Limite municipal Limite del área urbana actual 	<ul style="list-style-type: none"> Calle Calle municipal 2 carriles Tramitacion y calles con especificaciones Rechazo y cambios Cambio de tierra Línea ferroviaria
ÁREAS LIBERAS	INSTALACIONES ESPECIALES
<ul style="list-style-type: none"> Cuadro urbano Traza urbana 	<ul style="list-style-type: none"> Baño Cementerio
AGUA POTABLE	COMUNICACIONES
<ul style="list-style-type: none"> Área de agua Canal de riego subterráneo Canal de riego a cielo abierto Bomba y tubería de agua Pozo profundo fuera de servicio Área sin servicio 	<ul style="list-style-type: none"> Teléfono Fibra óptica Antena de telecomunicaciones Hidro Pluvio
ELECTRICIDAD	PAVIMENTOS
<ul style="list-style-type: none"> Línea eléctrica alta tensión Línea eléctrica subterránea Reducción línea eléctrica Línea pública sin alumbrado Estación eléctrica Área sin servicio Torre eléctrica en uso Torre eléctrica sin uso 	<ul style="list-style-type: none"> Asfalto Concreto estripado Tramitacion Superpavimento Superpavimento ecológico
DRENAJE	ESTADO
<ul style="list-style-type: none"> Línea de drenaje Canal de drenaje Colector aguas residuales Planta de tratamiento Cercado de bombeo Área sin servicio 	<ul style="list-style-type: none"> Suelo regular Suelo irregular
	TRANSPORTE
	<ul style="list-style-type: none"> Paseo Central de autobuses urbanos Parada de autobús
	RIESGO
	<ul style="list-style-type: none"> Punto de contaminación ambiental Zona de riesgo, exposición al río moderada Zona de riesgo, exposición al río moderada Zona de riesgo, exposición al río moderada

PLANO: INFRAESTRUCTURA
 NUM: D6-16
 SEPTIEMBRE 2014



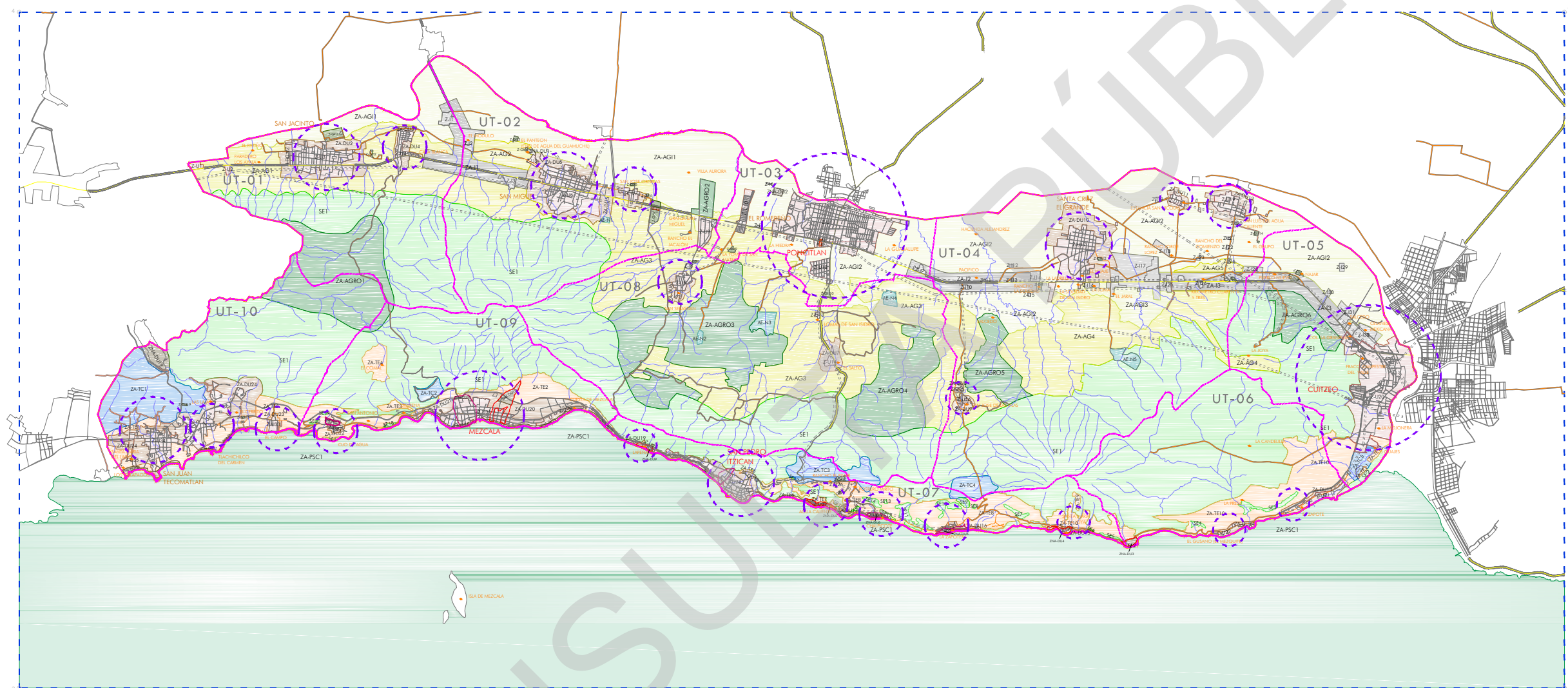
Elaboro: **UTS Arquitectura**
 Urbanismo & Territorio Sensible
 Coordinación: Arq. Gabriel Perez Perez
 Equipo: Arq. Fco. Javier Alvarez Ramirez, Arq. Ismael Martinez Morua





PROGRAMA MUNICIPAL DE DESARROLLO URBANO


MUNICIPIO DE PONCITLAN, JAL.



SIMBOLOGÍA

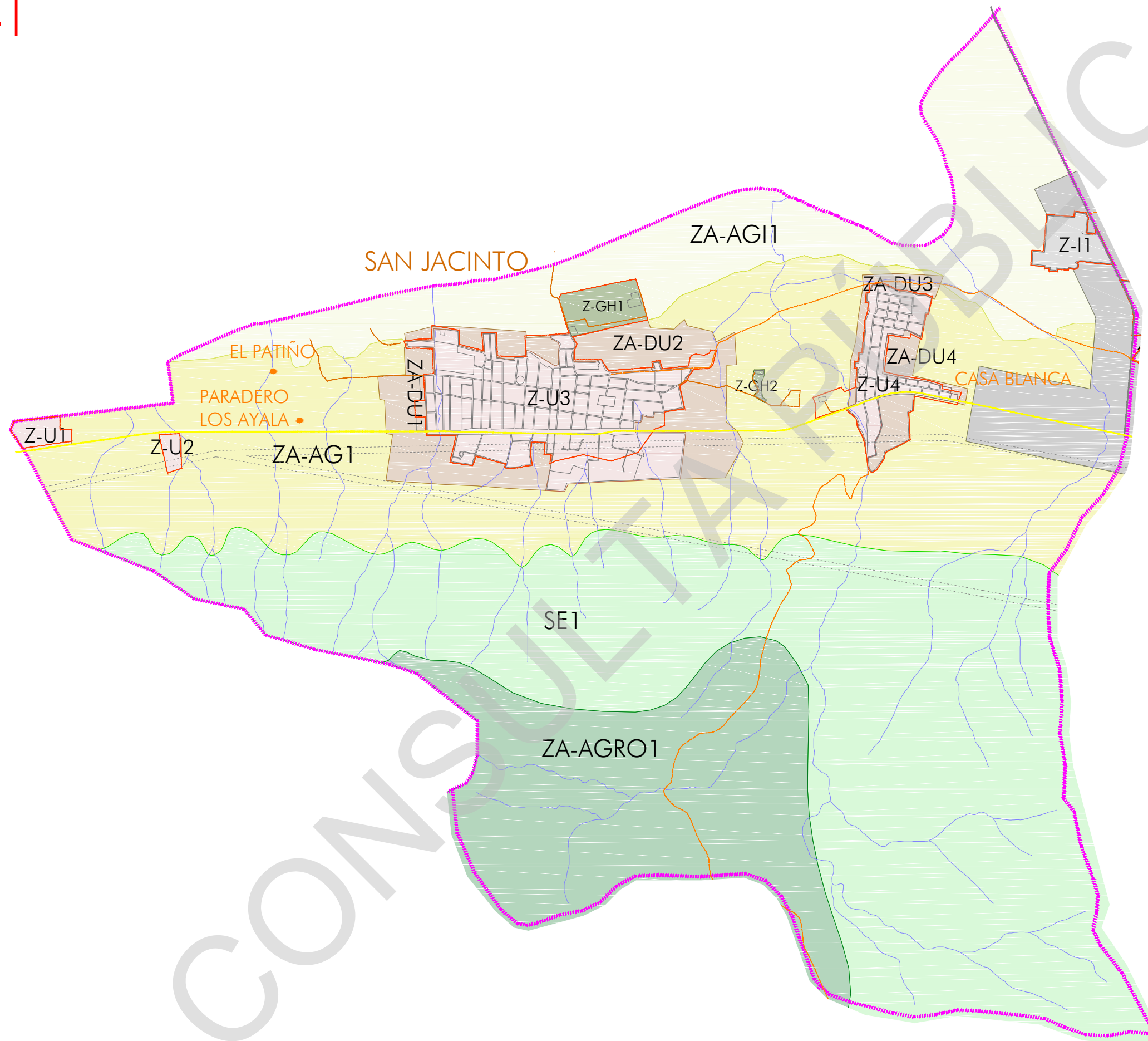
LIMITES		AREAS URBANAS	
	LIMITE DEL AREA DE ESTUDIO		CASERIO DISPERSO
	LIMITE DEL AREA DE APLICACION		TRAZA URBANA
	UNIDAD TERRITORIAL		MEDIO FISICO NATURAL
	LIMITE MUNICIPAL		CUERPOS DE AGUA
	RESTRICCION LINEA ELECTRICA		LAGO DE CHAPALA
	PRINCIPALES CENTROS DE POBLACION	RIESGOS	
ESTRUCTURA TERRITORIAL			POLIGONOS DE DESLAVE
	CARRETERA FEDERAL		POLIGONOS DE DESPLAZAMIENTO Y COLAPSO DE SUELO
	CARRETERA MUNICIPAL 2 CARRILES		
	TERRACERIA, 2 CARRILES CON REVESTIMIENTO (Tipo E)		
	BRECHAS Y CAMINOS		
	CAMINO DE TIERRA		
	LINEA FERROCARRIL		
USO DE SUELO			
	ZONA URBANIZADA		ZONA APTA PARA EL DESARROLLO AGROPECUARIO
	ZONA APTA PARA EL DESARROLLO URBANO		ZONA SUSCEPTIBLE DE PROTECCION ECOLOGICA
	ZONA NO APTA PARA EL DESARROLLO URBANO		ZONA APTA PARA EL DESARROLLO PSICOSOCIAL
	ZONA APTA PARA EL TURISMO ECOLOGICO		ZONA APTA PARA GRANJAS Y HUERTOS
	ZONA APTA PARA EL TURISMO CAMPESTRE		ZONA INDUSTRIAL
	ZONA APTA PARA EL DESARROLLO DE LA AGRICULTURA		ZONA APTA PARA LA INDUSTRIA
	INSTALACIONES ESPECIALES REGIONALES		ACTIVIDADES EXTRACTIVAS NO METALICAS

PLANO:	SINTESIS DEL ESTADO ACTUAL	NUM:	D-7
	AREAS APTAS PARA EL DESARROLLO URBANO, TURISTICO E INDUSTRIAL		SEPTIEMBRE 2014



Elaboro:	UTS Arquitectura Urbanismo & Territorio Sensible	Coordinación:	Arq. Gabriel Perez Perez
		Equipo:	Arq. Fco. Javier Alvarez Ramirez Arq. Ismael Martinez Morua

UT-1




PROGRAMA MUNICIPAL DE DESARROLLO URBANO

MUNICIPIO DE PONCITLAN, JAL.

SIMBOLOGÍA

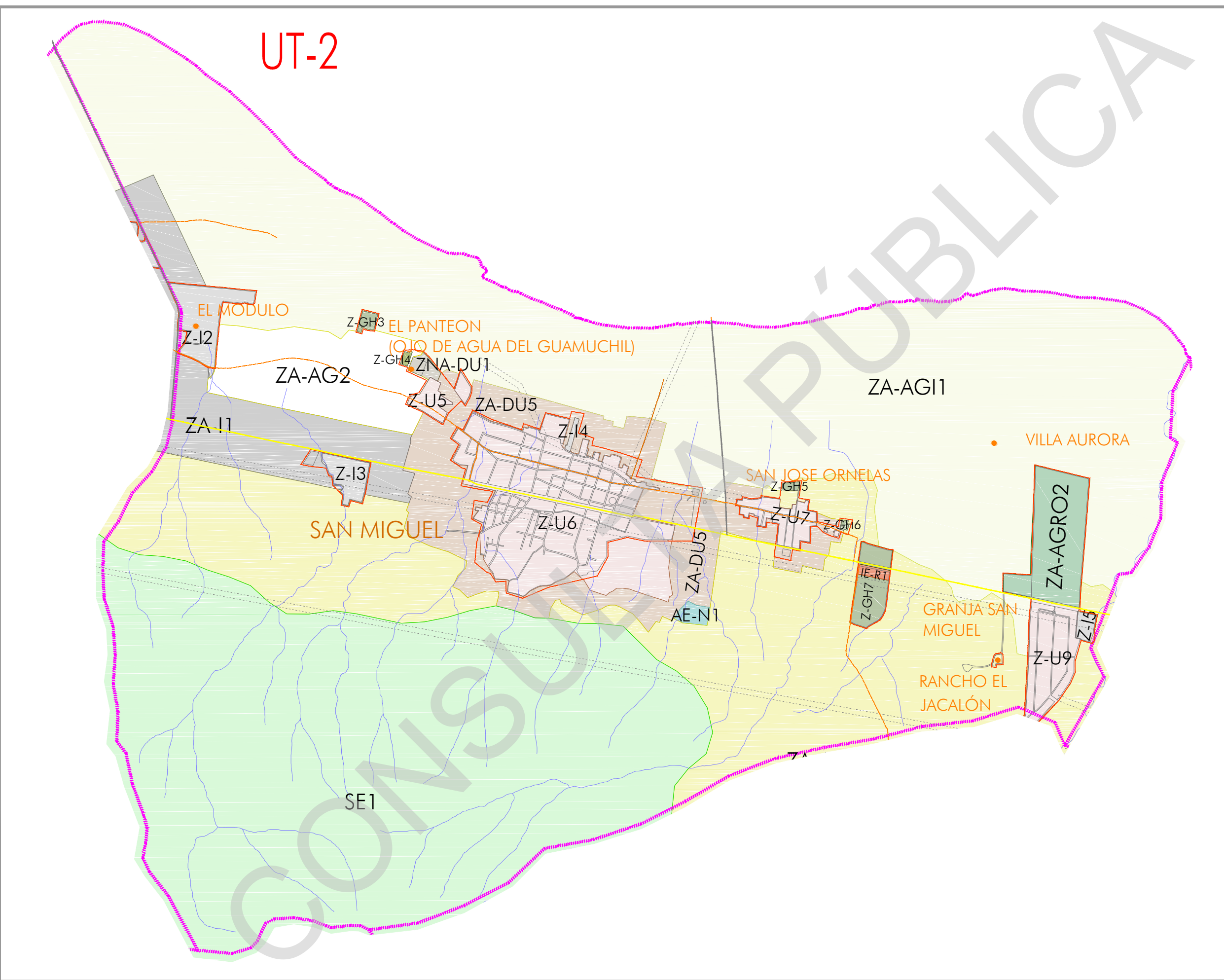
LIMITES	AREAS URBANAS
LIMITE DEL AREA DE ESTUDIO	CASERIO DISPERSO
LIMITE DEL AREA DE APLICACION	TRAZA URBANA
UNIDAD TERRITORIAL	MEDIO FISICO NATRURAL
LIMITE MUNICIPAL	CUERPOS DE AGUA
RESTRICCION LINEA ELECTRICA	LAGO DE CHARALA
LIMITE DEL AREA URBANA ACTUAL	RIESGOS
PRINCIPALES CENTROS DE POBLACION	POLIGONOS DE DESLAVE
ESTRUCTURA TERRITORIAL	POLIGONOS DE DESPLAZAMIENTO Y COLAPSO DE SUELO
CARRETERA FEDERAL	
CARRETERA MUNICIPAL 2 CARRILES	
TERRACERIA, 2 CARRILES CON REVESTIMIENTO (Tipo E)	
BRECHAS Y CAMINOS	
CAMINO DE TIERRA	
LINEA FERROCARRIL	
USO DE SUELO	
Z-U ZONA URBANIZADA	Z-AGRO ZONA APTA PARA EL DESARROLLO AGROPECUARIO
ZA-DU ZONA APTA PARA EL DESARROLLO URBANO	SE ZONA SUSCEPTIBLE DE PROTECCION ECOLOGICA
ZNA-DU ZONA NO APTA PARA EL DESARROLLO URBANO	Z-AGRO ZONA APTA PARA EL DESARROLLO AGRICOLA
ZA-TE ZONA APTA PARA EL TURISMO ECOLOGICO	Z-OT ZONA APTA PARA GRANJAS Y SERVICIOS
ZA-TC ZONA APTA PARA EL TURISMO CAMPESTRE	Z-I ZONA INDUSTRIAL
ZA-AQ ZONA APTA PARA EL DESARROLLO DE LA AGRICULTURA	ZA-I ZONA APTA PARA LA INDUSTRIA
I-ER INSTALACIONES ESPECIALES REGIONALES	AE-N ACTIVIDADES EXTRACTIVAS NO METALICAS

PLANO: SINTESIS DEL ESTADO ACTUAL
 AREAS APTAS PARA EL DESARROLLO URBANO, TURISTICO E INDUSTRIAL
 HUMB: D7
 UT-1
 SEPTIEMBRE 2014



Elaboro: **UTS** Arquitectura
 Urbanismo & Territorio Sensible
 Coordinación: Arq. Gabriel Perez Perez
 Equipo: Arq. Fco. Javier Alvarez Ramirez, Arq. Ismael Martinez Morua

UT-2



PROGRAMA MUNICIPAL DE DESARROLLO URBANO


MUNICIPIO DE PONCITLAN, JAL.

SIMBOLOGÍA

LIMITES		AREAS URBANAS	
	LIMITE DEL AREA DE ESTUDIO		CASERIO DISPERSO
	LIMITE DEL AREA DE APLICACION		TRAZA URBANA
	UNIDAD TERRITORIAL		MEDIO FISICO NATURAL
	LIMITE MUNICIPAL		CUERPOS DE AGUA
	RESTRICCION LINEA ELECTRICA		LAGO DE CHARALA
	LIMITE DEL AREA URBANA ACTUAL		RIESGOS
	PRINCIPALES CENTROS DE POBLACION		POGONOMOS DE DESPLAZAMIENTO Y COLAPSO DE SUELO
ESTRUCTURA TERRITORIAL			
	CARRETERA FEDERAL		CARRETERA MUNICIPAL 2 CARRILES
	TERRACERIA, 2 CARRILES CON REVESTIMIENTO (Tipo E)		BRECHAS Y CAMINOS
	CAMINO DE TIERRA		LINEA FERROCARRIL
USO DE SUELO			
	ZONA URBANIZADA		ZONA APTA PARA EL DESARROLLO AGROPECUARIO
	ZONA APTA PARA EL DESARROLLO URBANO		ZONA SUSCEPTIBLE DE PROTECCION ECOLOGICA
	ZONA NO APTA PARA EL DESARROLLO URBANO		ZONA APTA PARA EL DESARROLLO AGROTURISTICO
	ZONA APTA PARA EL TURISMO ECOLOGICO		ZONA APTA PARA GRANJAS Y HUERTOS
	ZONA APTA PARA EL TURISMO CAMPESTRE		ZONA INDUSTRIAL
	ZONA APTA PARA EL DESARROLLO DE LA AGRICULTURA		ZONA APTA PARA LA INDUSTRIA
	INSTALACIONES ESPECIALES REGIONALES		ACTIVIDADES EXTRACTIVAS NO METALICAS

PLANO: SINTESIS DEL ESTADO ACTUAL
AREAS APTAS PARA EL DESARROLLO URBANO, TURISTICO E INDUSTRIAL

NUM: D7
UT-2
SEPTIEMBRE 2014

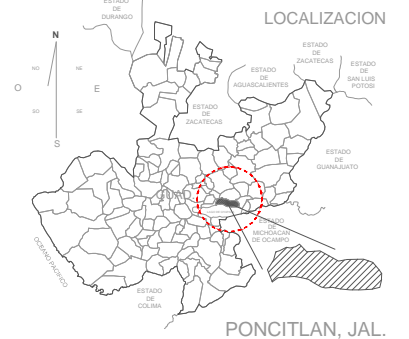
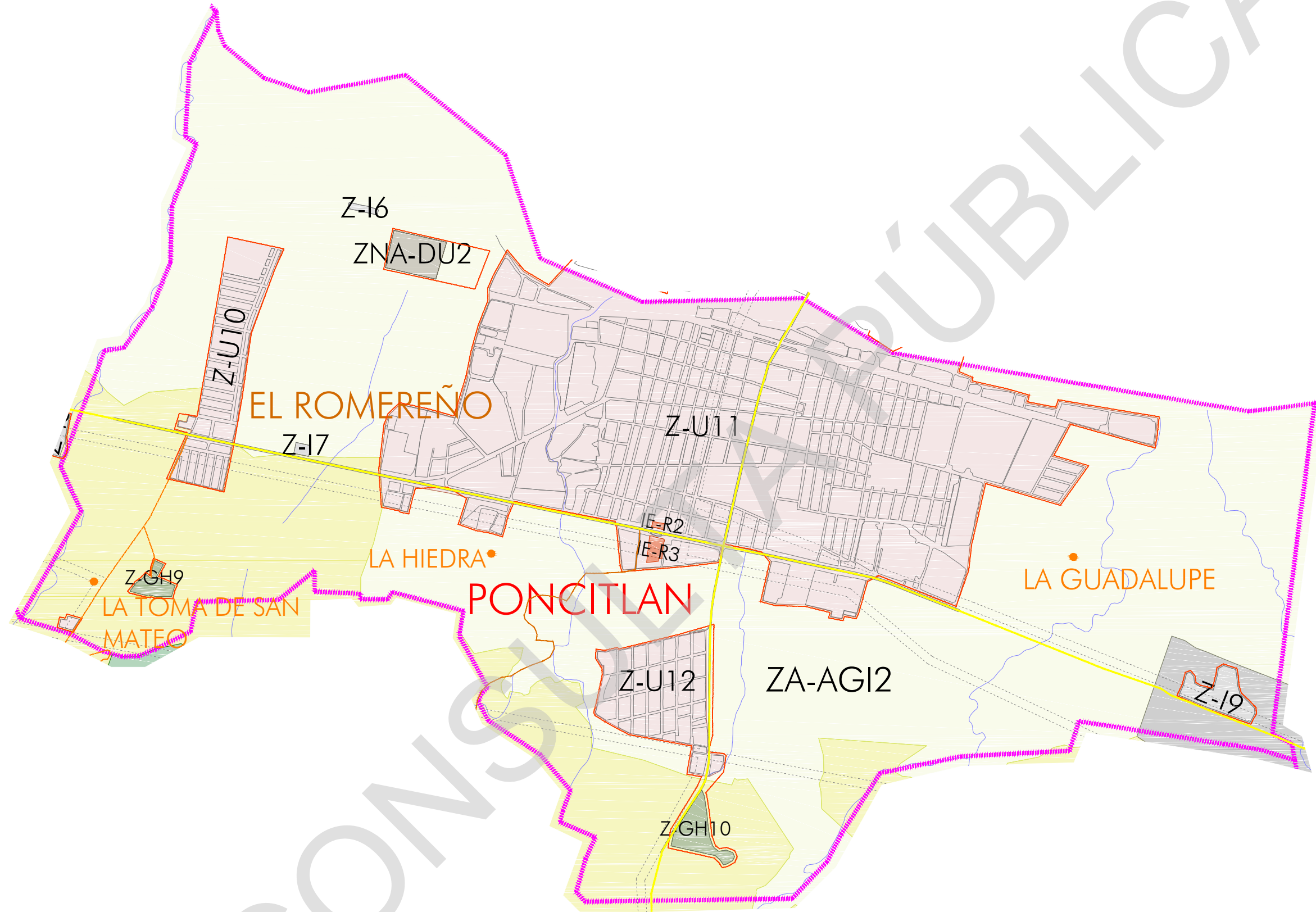


Elaboro: UTS Arquitectura Urbanismo & Territorio Sensible

Coordinación: Arq. Gabriel Perez Perez

Equipo: Arq. Fco. Javier Alvarez Ramirez, Arq. Ismael Martinez Morua

UT-3



PROGRAMA MUNICIPAL DE DESARROLLO URBANO

MUNICIPIO DE PONCITLAN, JAL.

SIMBOLOGÍA

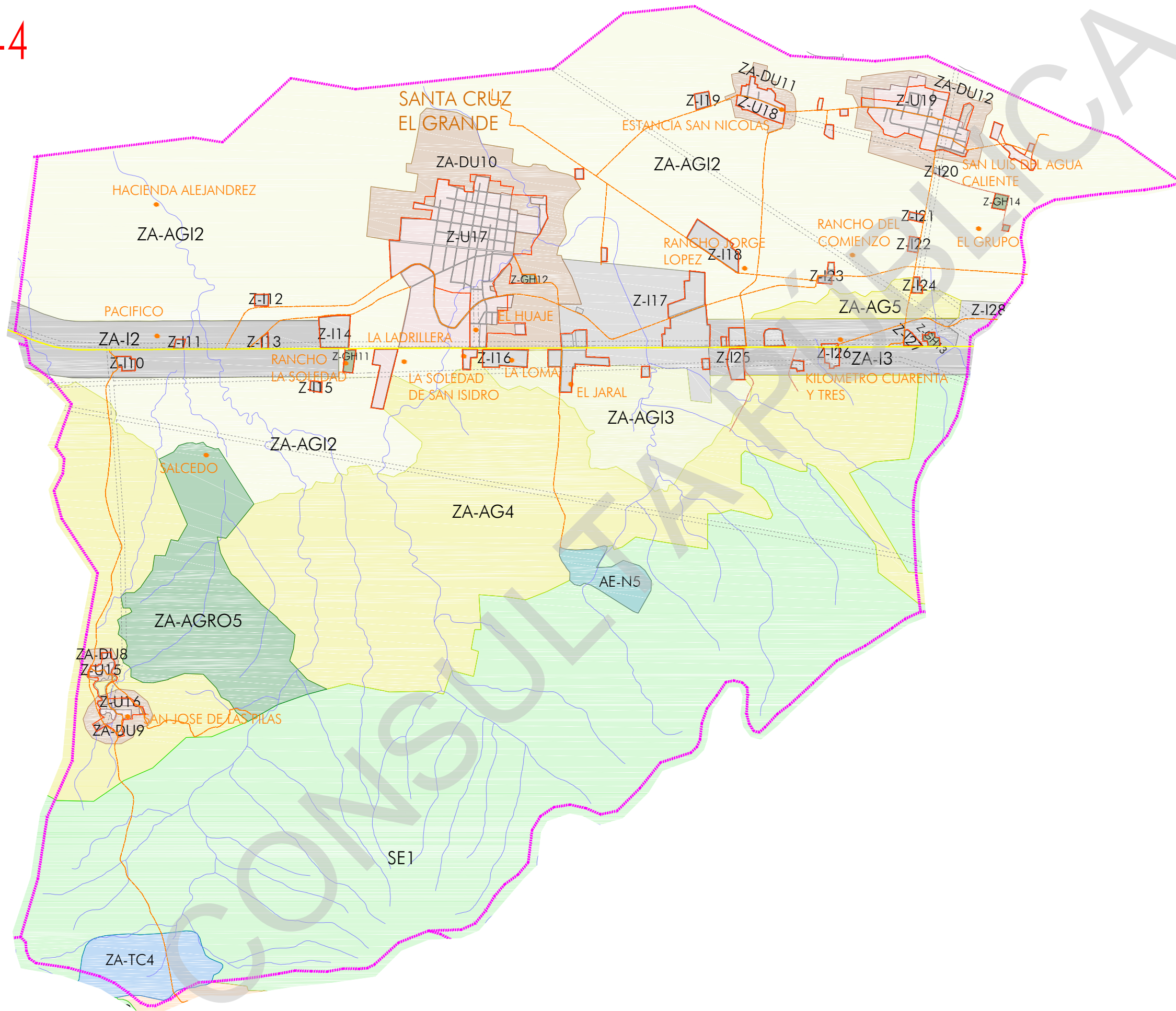
LIMITES	AREAS URBANAS
LIMITE DEL AREA DE ESTUDIO	CASERIO DISPERSO
LIMITE DEL AREA DE APLICACION	TRAZA URBANA
UNIDAD TERRITORIAL	MEDIO FISICO NATURAL
LIMITE MUNICIPAL	CUERPOS DE AGUA
RESTRICION LINEA ELECTRICA	LAGO DE CHARPALA
LIMITE DEL AREA URBANA ACTUAL	RIESGOS
PRINCIPALES CENTROS DE POBLACION	POLIGONOS DE DESLAVE
ESTRUCTURA TERRITORIAL	POLIGONOS DE DESPLAZAMIENTO Y COAJUPO DE SUELO
CARRETERA FEDERAL	
CARRETERA MUNICIPAL 2 CARRILES	
TERRACERA, 2 CARRILES CON REVESTIMIENTO (Tipo E)	
BRECHAS Y CAMINOS	
CAMINO DE TIERRA	
LINEA FERROCARRIL	
USO DE SUELO	
Z-U ZONA URBANIZADA	Z-AGRO ZONA APTA PARA EL DESARROLLO AGROPECUARIO
Z-ADU ZONA APTA PARA EL DESARROLLO URBANO	ZE ZONA SUSCEPTIBLE DE PROTECCION ECOLOGICA
ZNA-DU ZONA NO APTA PARA EL DESARROLLO URBANO	Z-PSC ZONA APTA PARA EL DESARROLLO PSICOSOCIAL
Z-TE ZONA APTA PARA EL TURISMO ECOLOGICO	Z-CH ZONA APTA PARA GRANJAS Y HUERTOS
Z-TC ZONA APTA PARA EL TURISMO CAMPESTRE	Z-I ZONA INDUSTRIAL
Z-A-AQ ZONA APTA PARA EL DESARROLLO DE LA AGRICULTURA	Z-A-I ZONA APTA PARA LA INDUSTRIA
I-ER INSTALACIONES ESPECIALES REGIONALES	AE-N ACTIVIDADES EXTRACTIVAS NO METALICAS

PLANO: SINTESIS DEL ESTADO ACTUAL
 AREAS APTAS PARA EL DESARROLLO URBANO, TURISTICO E INDUSTRIAL
 NUM: D7
 UT-3
 SEPTIEMBRE 2014



Elaboro: UTS Arquitectura Urbanismo & Territorio Sensible
 Coordinación: Arq. Gabriel Perez Perez
 Equipo: Arq. Fco. Javier Alvarez Ramirez, Arq. Ismael Martinez Morua

UT-4



PROGRAMA MUNICIPAL DE DESARROLLO URBANO

MUNICIPIO DE PONCITLAN, JAL.

SIMBOLOGÍA

LIMITES	AREAS URBANAS
LIMITE DEL AREA DE ESTUDIO	CASERIO DISPERSO
LIMITE DEL AREA DE APLICACION	TRAZA URBANA
UNIDAD TERRITORIAL	MEDIO FISICO NATURAL
LIMITE MUNICIPAL	CUERPOS DE AGUA
RESTRICCIÓN LINEA ELECTRICA	LAGO DE CHARALA
LIMITE DEL AREA URBANA ACTUAL	RIESGOS
PRINCIPALES CENTROS DE POBLACION	POLIGONOS DE DESLAVE
ESTRUCTURA TERRITORIAL	POLIGONOS DE DESPLAZAMIENTO Y COLAPSO DE SUELO
CARRETERA FEDERAL	
CARRETERA MUNICIPAL 2 CARRILES	
TERRACERA, 2 CARRILES CON REVESTIMIENTO (Tipo E)	
BRECHAS Y CAMINOS	
CAMINO DE TIERRA	
LINEA FERROCARRIL	
USO DE SUELO	
ZONA URBANIZADA	ZONA APTA PARA EL DESARROLLO AGROPECUARIO
ZONA APTA PARA EL DESARROLLO URBANO	ZONA SUSCEPTIBLE DE PROTECCION ECOLOGICA
ZONA NO APTA PARA EL DESARROLLO URBANO	ZONA APTA PARA EL DESARROLLO PISCICOLA
ZONA APTA PARA EL TURISMO ECOLOGICO	ZONA APTA PARA GRANJAS Y HUERTOS
ZONA APTA PARA EL TURISMO CAMPESTRE	ZONA INDUSTRIAL
ZONA APTA PARA EL DESARROLLO DE LA AGRICULTURA	ZONA APTA PARA LA INDUSTRIA
INSTALACIONES ESPECIALES REGIONALES	ACTIVIDADES EXTRACTIVAS NO METALICAS

PLANO: SINTESIS DEL ESTADO ACTUAL
 AREAS APTAS PARA EL DESARROLLO URBANO, TURISTICO E INDUSTRIAL

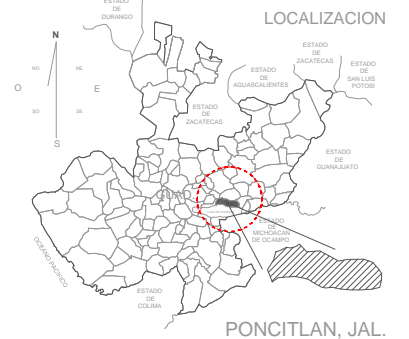
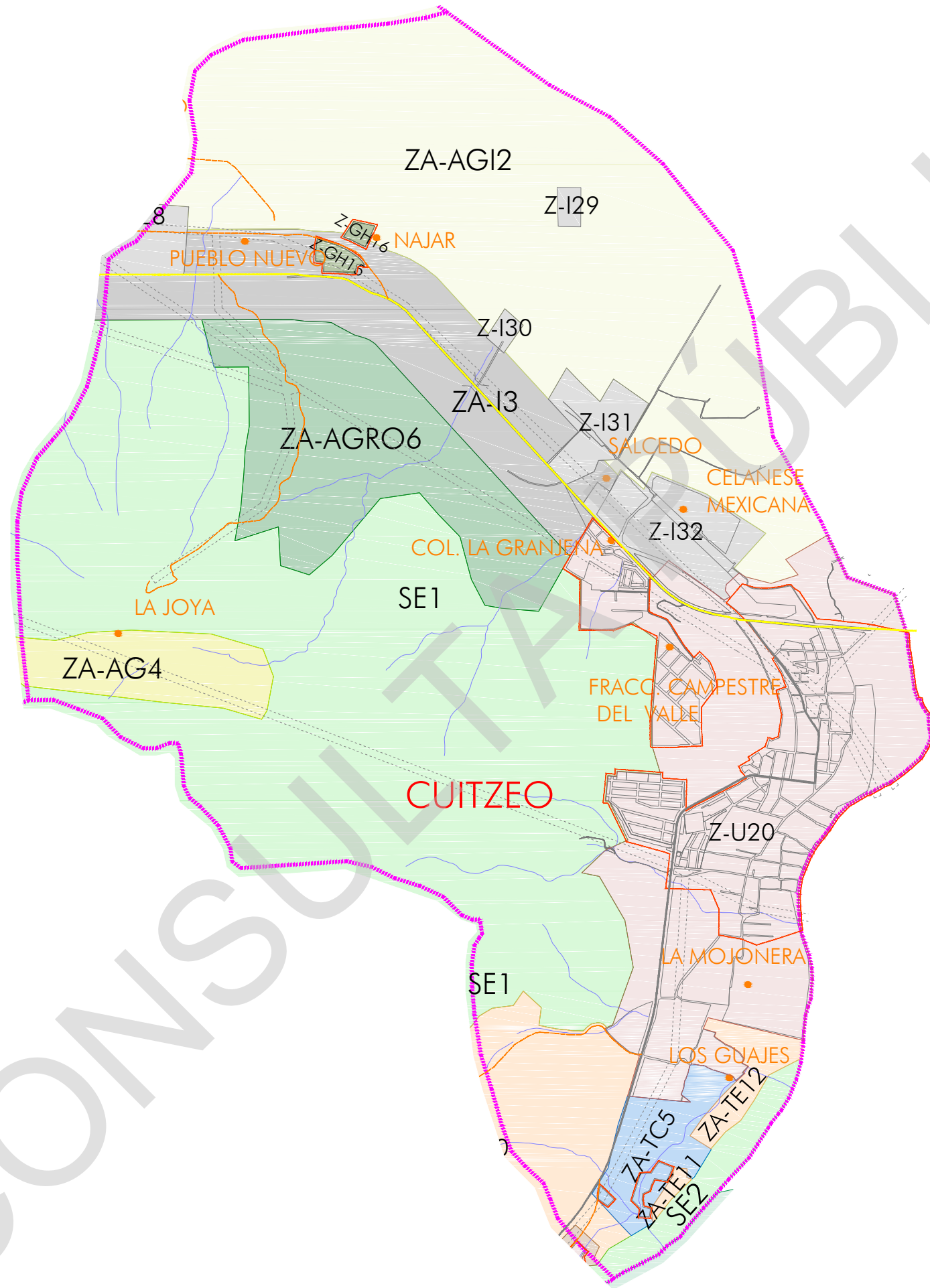
NUM: D7
 UT-4
 SEPTIEMBRE 2014



Elaboro: **UTS** Arquitectura
 Urbanismo & Territorio Sensible

Coordinación: Arq. Gabriel Perez Perez
 Equipo: Arq. Fco. Javier Alvarez Ramirez
 Arq. Ismael Martinez Morua

UT-5



PROGRAMA MUNICIPAL DE DESARROLLO URBANO


MUNICIPIO DE PONCITLAN, JAL.

SIMBOLOGÍA

LIMITES	AREAS URBANAS
LIMITE DEL AREA DE ESTUDIO	CASERIO DISPERSO
LIMITE DEL AREA DE APLICACION	TRAZA URBANA
UNIDAD TERRITORIAL	MEDIO FISICO NATRURAL
LIMITE MUNICIPAL	CUERPOS DE AGUA
RESTRICION LINEA ELECTRICA	LAGO DE CHARALA
LIMITE DEL AREA URBANA ACTUAL	RIESGOS
PRINCIPALES CENTROS DE POBLACION	POLIGONOS DE DESLAVE
ESTRUCTURA TERRITORIAL	POLIGONOS DE DESPLAZAMIENTO Y COAJUPO DE SUELO
CARRETERA FEDERAL	
CARRETERA MUNICIPAL 2 CARRILES	
TERRACERIA, 2 CARRILES CON REVESTIMIENTO (Tipo E)	
BRECHAS Y CAMINOS	
CAMINO DE TIERRA	
LINEA FERROCARRIL	
USO DE SUELO	
ZONA URBANIZADA	ZONA APTA PARA EL DESARROLLO AGROPECUARIO
ZONA APTA PARA EL DESARROLLO URBANO	ZONA SUSCEPTIBLE DE PROTECCION ECOLOGICA
ZONA NO APTA PARA EL DESARROLLO URBANO	ZONA APTA PARA EL DESARROLLO PISCICOLA
ZONA APTA PARA EL TURISMO ECOLOGICO	ZONA APTA PARA GRANJAS Y HUERTOS
ZONA APTA PARA EL TURISMO CAMPESTRE	ZONA INDUSTRIAL
ZONA APTA PARA EL DESARROLLO DE LA AGRICULTURA	ZONA APTA PARA LA INDUSTRIA
INSTALACIONES ESPECIALES REGIONALES	ACTIVIDADES EXTRACTIVAS NO METALICAS

PLANO: SINTESIS DEL ESTADO ACTUAL
 AREAS APTAS PARA EL DESARROLLO URBANO, TURISTICO E INDUSTRIAL

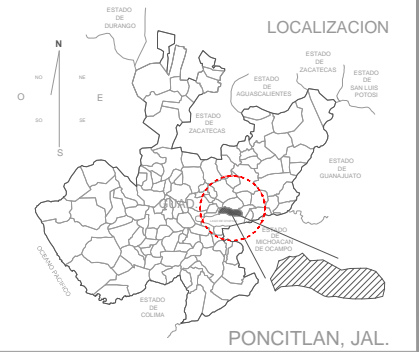
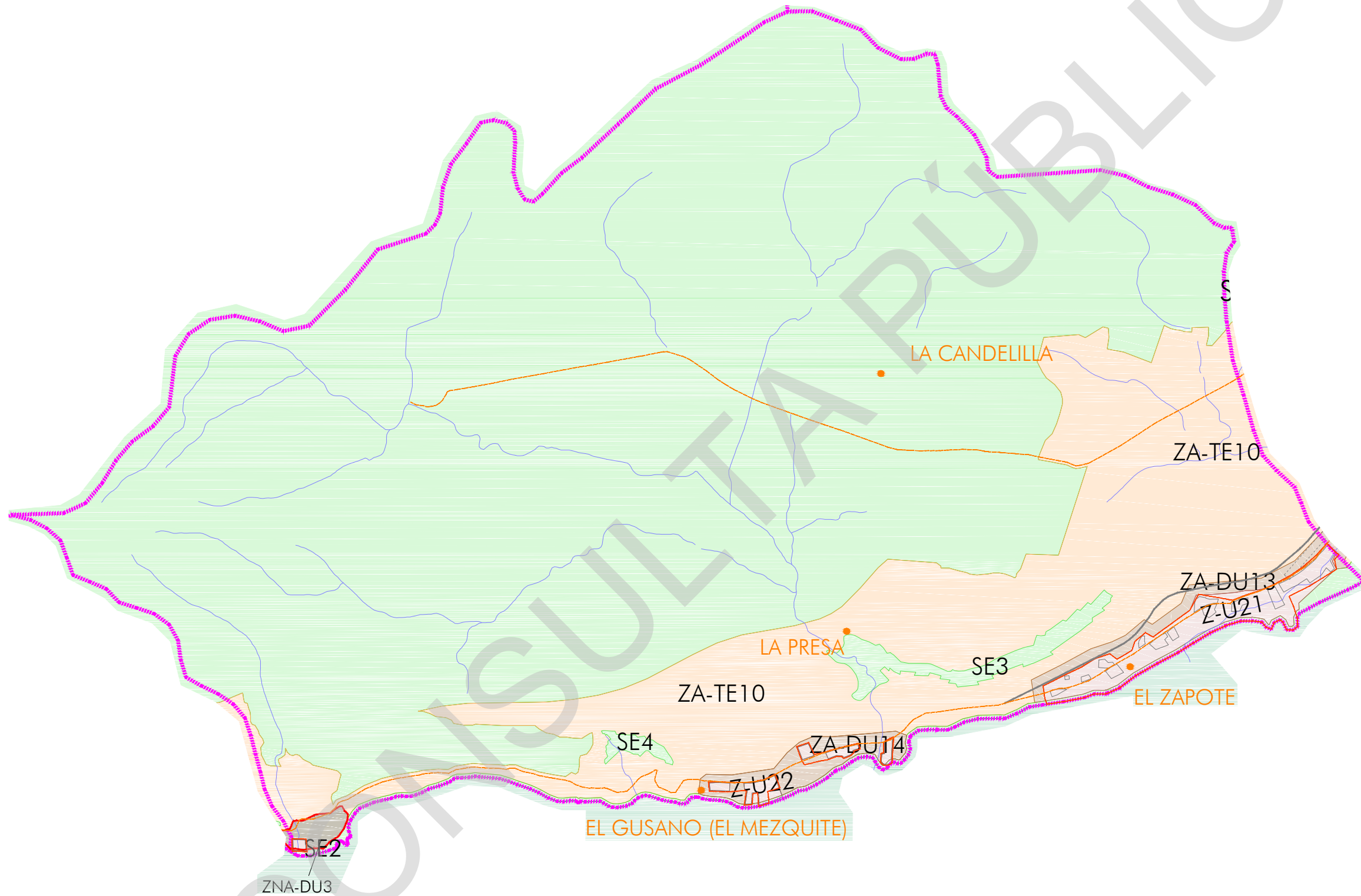
NUM: D7
UT-5
 SEPTIEMBRE 2014



Elaboro: **UTS** Arquitectura
 Urbanismo & Territorio Sensible

Coordinación: Arq. Gabriel Perez Perez
 Equipo: Arq. Fco. Javier Alvarez Ramirez
 Arq. Ismael Martinez Morua

UT-6



PROGRAMA MUNICIPAL DE DESARROLLO URBANO


MUNICIPIO DE PONCITLAN, JAL.

SIMBOLOGÍA

LIMITES	AREAS URBANAS
LIMITE DEL AREA DE ESTUDIO	CASERIO DISPERSO
LIMITE DEL AREA DE APLICACION	TRAZA URBANA
UNIDAD TERRITORIAL	MEDIO FISICO NATRURAL
LIMITE MUNICIPAL	CUERPOS DE AGUA
RESTRICCIÓN LINEA ELECTRICA	LAGO DE CHARALA
LIMITE DEL AREA URBANA ACTUAL	RIESGOS
PRINCIPALES CENTROS DE POBLACION	POLIGONOS DE DESLAVE
ESTRUCTURA TERRITORIAL	POLIGONOS DE DESPLAZAMIENTO Y COLAPSO DE SUELO
CARRETERA FEDERAL	
CARRETERA MUNICIPAL 2 CARRILES	
TERRACERIA, 2 CARRILES CON REVESTIMIENTO (Tipo E)	
BRECHAS Y CAMINOS	
CAMINO DE TIERRA	
LINEA FERROCARRIL	
USO DE SUELO	
Z-U ZONA URBANIZADA	ZA-AGRO ZONA APTA PARA EL DESARROLLO AGROPECUARIO
ZA-DU ZONA APTA PARA EL DESARROLLO URBANO	SE ZONA SUSCEPTIBLE DE PROTECCION ECOLOGICA
ZNA-DU ZONA NO APTA PARA EL DESARROLLO URBANO	ZA-PBC ZONA APTA PARA EL DESARROLLO PISCICOLA
ZA-TE ZONA APTA PARA EL TURISMO ECOLOGICO	Z-OT ZONA APTA PARA GRANJAS Y HUERTOS
ZA-TC ZONA APTA PARA EL TURISMO CAMPESTRE	Z-I ZONA INDUSTRIAL
ZA-AQ ZONA APTA PARA EL DESARROLLO DE LA AGRICULTURA	ZA-I ZONA APTA PARA LA INDUSTRIA
I-ER INSTALACIONES ESPECIALES REGIONALES	AE-N ACTIVIDADES EXTRACTIVAS NO METALICAS

PLANO: SINTESIS DEL ESTADO ACTUAL
AREAS APTAS PARA EL DESARROLLO URBANO, TURISTICO E INDUSTRIAL

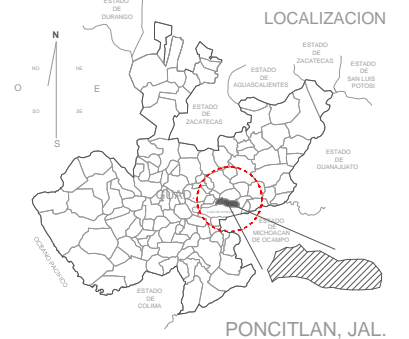
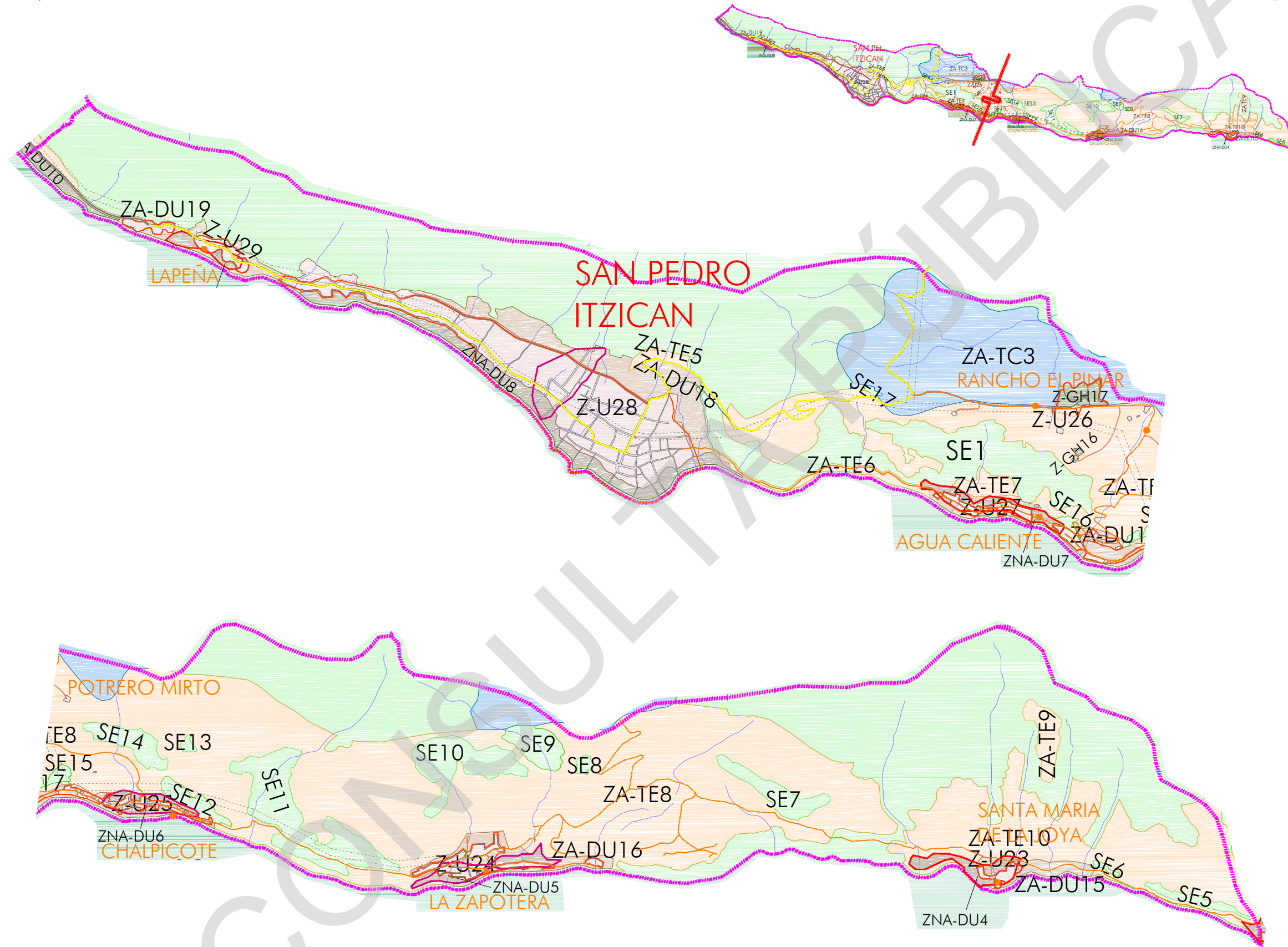
NUM: D7
UT-6
SEPTIEMBRE 2014



Elaboro: **UTS** Arquitectura
Urbanismo & Territorio Sensible

Coordinación: Arq. Gabriel Perez Perez
Equipo: Arq. Fco. Javier Alvarez Ramirez
Arq. Ismael Martinez Morua

UT-7



PROGRAMA MUNICIPAL DE DESARROLLO URBANO

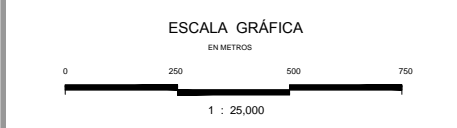
MUNICIPIO DE PONCITLAN, JAL.

SIMBOLOGÍA

LIMITES	AREAS URBANAS
LIMITE DEL AREA DE ESTUDIO	CASERIO DISPERSO
LIMITE DEL AREA DE APLICACION	TRAZA URBANA
UNIDAD TERRITORIAL	MEDIO FISICO NATURAL
LIMITE MUNICIPAL	CUERPOS DE AGUA
RESTRICCIÓN LINEA ELECTRICA	LAGO DE CHARALA
LIMITE DEL AREA URBANA ACTUAL	RIESGOS
PRINCIPALES CENTROS DE POBLACION	POLIGONOS DE DESLAVE
ESTRUCTURA TERRITORIAL	POLIGONOS DE DESPLAZAMIENTO Y COAJUPO DE SUELO
CARRETERA FEDERAL	
CARRETERA MUNICIPAL 2 CARRILES	
TERRACERIA, 2 CARRILES CON REVESTIMIENTO (Tipo E)	
BRECHAS Y CAMINOS	
CAMINO DE TIERRA	
LINEA FERROCARRIL	
USO DE SUELO	
ZONA URBANIZADA	ZONA APTA PARA EL DESARROLLO AGROPECUARIO
ZONA APTA PARA EL DESARROLLO URBANO	ZONA SUSCEPTIBLE DE PROTECCION ECOLOGICA
ZONA NO APTA PARA EL DESARROLLO URBANO	ZONA APTA PARA EL DESARROLLO PISCICOLA
ZONA APTA PARA EL TURISMO ECOLOGICO	ZONA APTA PARA GRANJAS Y HUERTOS
ZONA APTA PARA EL TURISMO CAMPESTRE	ZONA INDUSTRIAL
ZONA APTA PARA EL DESARROLLO DE LA AGRICULTURA	ZONA APTA PARA LA INDUSTRIA
INSTALACIONES ESPECIALES REGIONALES	ACTIVIDADES EXTRACTIVAS NO METALICAS

PLANO: SINTESIS DEL ESTADO ACTUAL
AREAS APTAS PARA EL DESARROLLO URBANO, TURISTICO E INDUSTRIAL

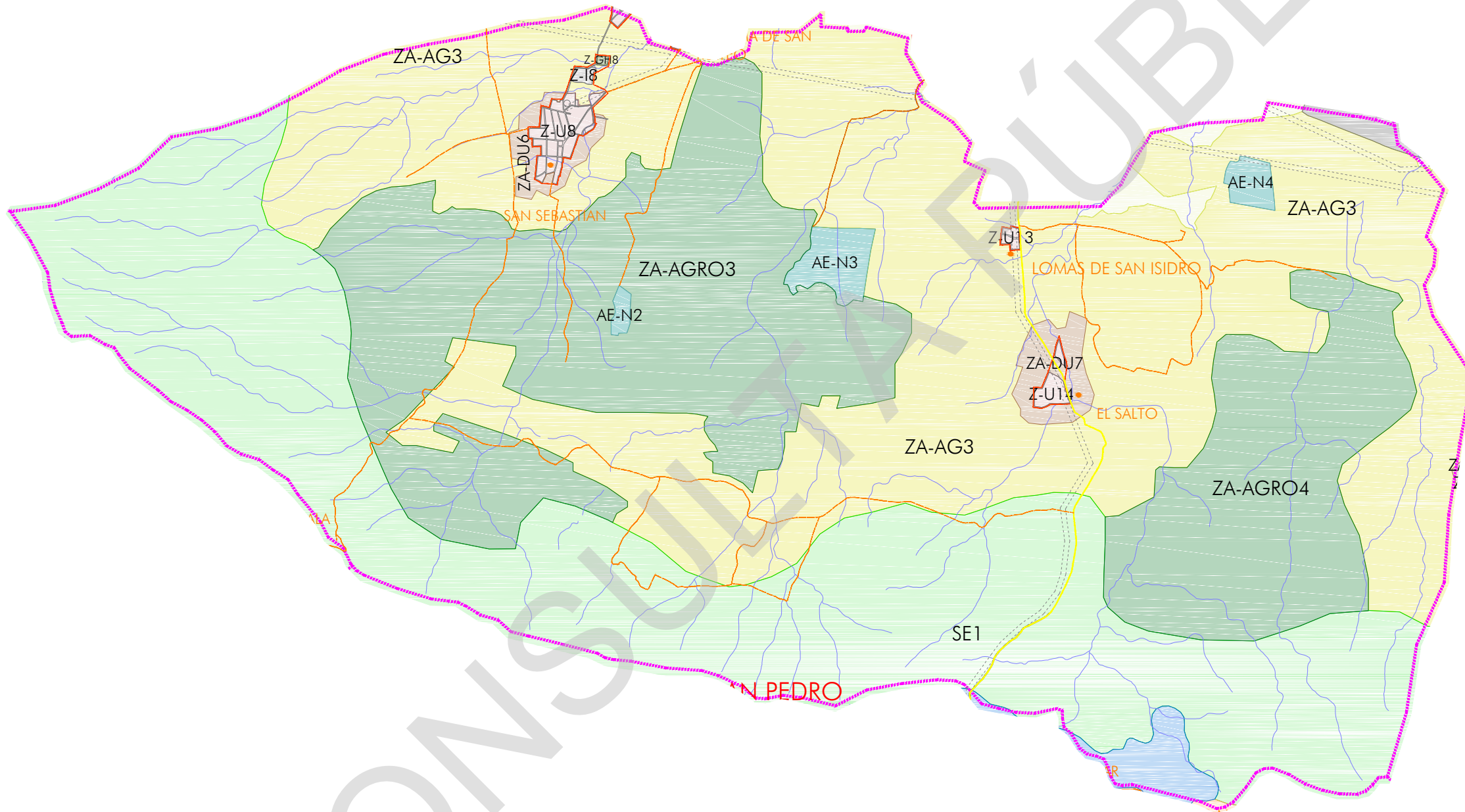
NUM: D7
UT-7
SEPTIEMBRE 2014



Elaboro: **UTS** Arquitectura
Urbanismo & Territorio Sensible

Coordinación:
Arq. Gabriel Perez Perez
Equipo:
Arq. Fco. Javier Alvarez Ramirez
Arq. Ismael Martinez Morua

UT-8



PROGRAMA MUNICIPAL DE DESARROLLO URBANO

MUNICIPIO DE PONCITLAN, JAL.

SIMBOLOGÍA

LIMITES	AREAS URBANAS
LIMITE DEL AREA DE ESTUDIO	CASERIO DISPERSO
LIMITE DEL AREA DE APLICACION	TRAZA URBANA
UNIDAD TERRITORIAL	MEDIO FISICO NATURAL
LIMITE MUNICIPAL	CUERPOS DE AGUA
RESTRICION LINEA ELECTRICA	LAGO DE CHARALA
LIMITE DEL AREA URBANA ACTUAL	RIESGOS
PRINCIPALES CENTROS DE POBLACION	POLIGONOS DE DESLAVE
ESTRUCTURA TERRITORIAL	POLIGONOS DE DESPLAZAMIENTO Y COAJUPO DE SUELO
CARRETERA FEDERAL	
CARRETERA MUNICIPAL 2 CARRILES	
TERRACERA, 2 CARRILES CON REVESTIMIENTO (Tipo E)	
BRECHAS Y CAMINOS	
CAMINO DE TIERRA	
LINEA FERROCARRIL	
USO DE SUELO	
ZONA URBANIZADA	ZONA APTA PARA EL DESARROLLO AGROPECUARIO
ZONA APTA PARA EL DESARROLLO URBANO	ZONA SUSCEPTIBLE DE PROTECCION ECOLOGICA
ZONA NO APTA PARA EL DESARROLLO URBANO	ZONA APTA PARA EL DESARROLLO PISCICOLA
ZONA APTA PARA EL TURISMO ECOLOGICO	ZONA APTA PARA GRANJAS Y HUERTOS
ZONA APTA PARA EL TURISMO CAMPESTRE	ZONA INDUSTRIAL
ZONA APTA PARA EL DESARROLLO DE LA AGRICULTURA	ZONA APTA PARA LA INDUSTRIA
INSTALACIONES ESPECIALES REGIONALES	ACTIVIDADES EXTRACTIVAS NO METALICAS

PLANO: SINTESIS DEL ESTADO ACTUAL
 AREAS APTAS PARA EL DESARROLLO URBANO, TURISTICO E INDUSTRIAL

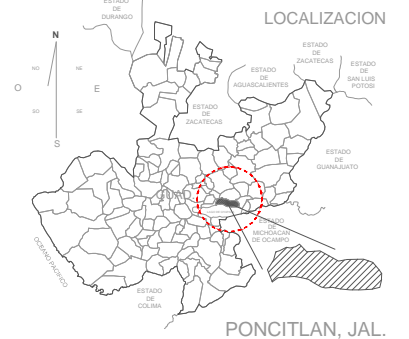
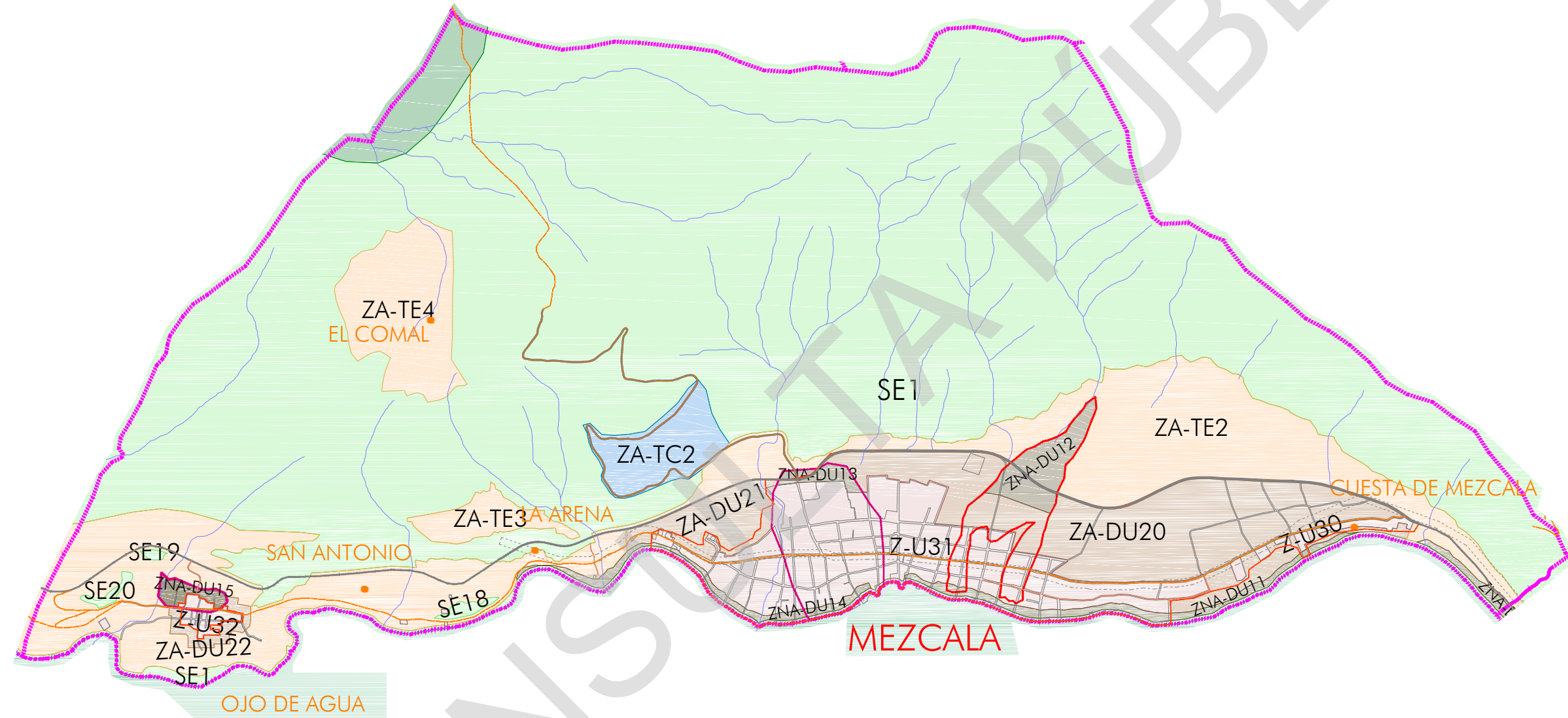
NUM: D7
 UT-8
 SEPTIEMBRE 2014



Elaboro: **UTS** Arquitectura Urbanismo & Territorio Sensible

Coordinación: Arq. Gabriel Perez Perez
 Equipo: Arq. Fco. Javier Alvarez Ramirez, Arq. Ismael Martinez Morua

UT-9



PROGRAMA MUNICIPAL DE DESARROLLO URBANO


MUNICIPIO DE PONCITLAN, JAL.

SIMBOLOGÍA

LIMITES	AREAS URBANAS
LIMITE DEL AREA DE ESTUDIO	CASERIO DISPERSO
LIMITE DEL AREA DE APLICACION	TRAZA URBANA
UNIDAD TERRITORIAL	MEDIO FISICO NATURAL
LIMITE MUNICIPAL	CUERPOS DE AGUA
RESTRICCIÓN LINEA ELÉCTRICA	LAGO DE CHARALA
LIMITE DEL AREA URBANA ACTUAL	RIESGOS
PRINCIPALES CENTROS DE POBLACION	POLIGONOS DE DESLAVE
ESTRUCTURA TERRITORIAL	POLIGONOS DE DESPLAZAMIENTO Y COAJUPO DE SUELO
CARRETERA FEDERAL	
CARRETERA MUNICIPAL 2 CARRILES	
TERRACERIA, 2 CARRILES CON REVESTIMIENTO (Tipo E)	
BRECHAS Y CAMINOS	
CAMINO DE TIERRA	
LINEA FERROCARRIL	
USO DE SUELO	
ZONA URBANIZADA	ZONA APTA PARA EL DESARROLLO AGROPECUARIO
ZONA APTA PARA EL DESARROLLO URBANO	ZONA SUSCEPTIBLE DE PROTECCION ECOLOGICA
ZONA NO APTA PARA EL DESARROLLO URBANO	ZONA APTA PARA EL DESARROLLO PSICOSOCIAL
ZONA APTA PARA EL TURISMO ECOLOGICO	ZONA APTA PARA GRANJAS Y HUERTOS
ZONA APTA PARA EL TURISMO CAMPESTRE	ZONA INDUSTRIAL
ZONA APTA PARA EL DESARROLLO DE LA AGRICULTURA	ZONA APTA PARA LA INDUSTRIA
INSTALACIONES ESPECIALES REGIONALES	ACTIVIDADES EXTRACTIVAS NO METALICAS

PLANO: SINTESIS DEL ESTADO ACTUAL
AREAS APTAS PARA EL DESARROLLO URBANO, TURISTICO E INDUSTRIAL

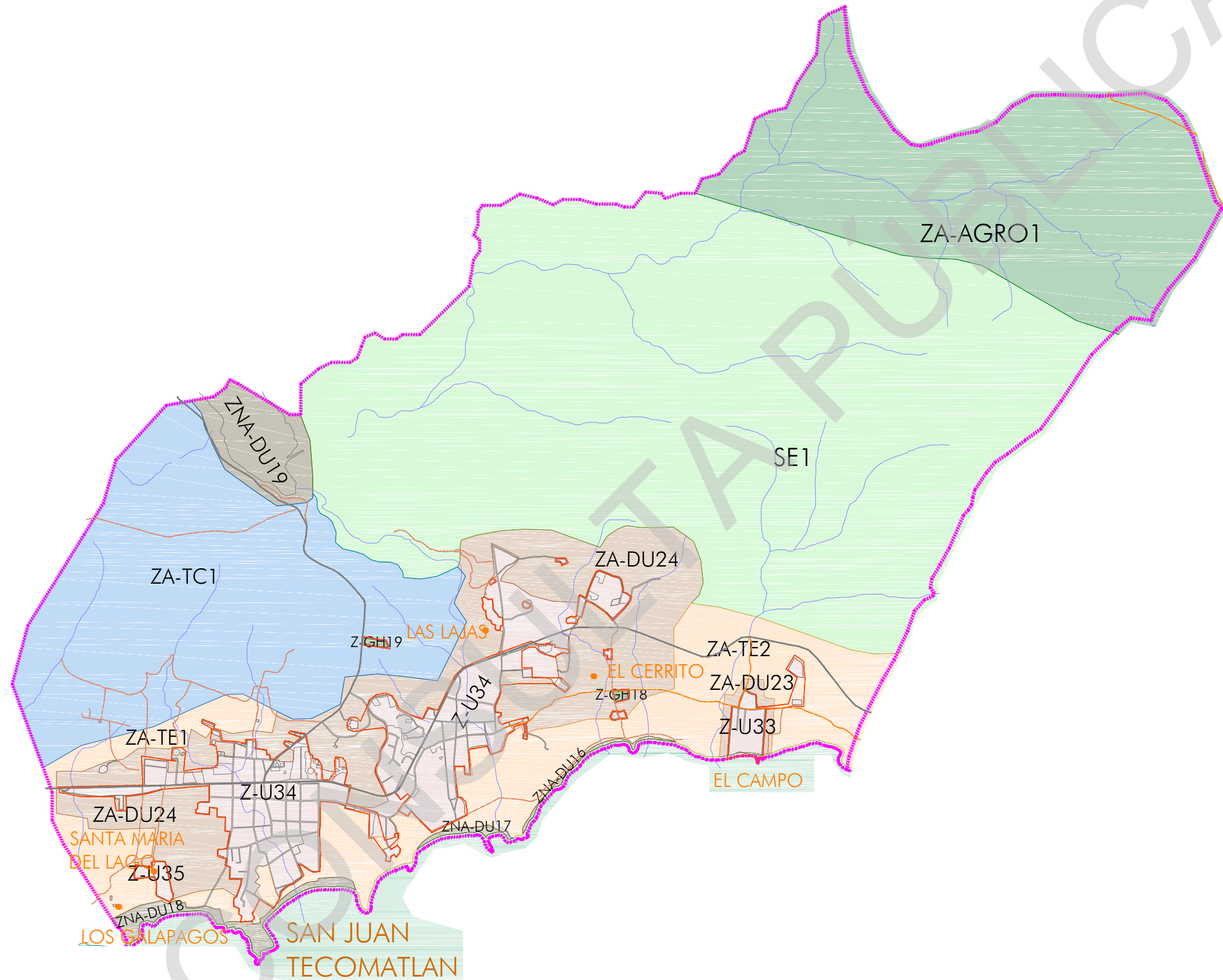
NUM: D7
UT-9
SEPTIEMBRE 2014



Elaboro: **UTS** Arquitectura
Urbanismo & Territorio Sensible

Coordinación: Arq. Gabriel Perez Perez
Equipo: Arq. Fco. Javier Alvarez Ramirez
Arq. Ismael Martinez Morua

UT-10



PROGRAMA MUNICIPAL DE DESARROLLO URBANO


MUNICIPIO DE PONCITLAN, JAL.

SIMBOLOGÍA

LIMITES	AREAS URBANAS	MEDIO FISICO NATURAL	RIESGOS
<ul style="list-style-type: none"> Limite del Area de Estudio Limite del Area de Aplicacion Unidad Territorial Limite Municipal Restriccion Linea Electrica Limite del Area Urbana Actual 	<ul style="list-style-type: none"> Casero Disperso Traza Urbana 	<ul style="list-style-type: none"> Cuerpos de Agua Lago de Chapala 	<ul style="list-style-type: none"> Polygonos de Deslave Polygonos de Desplazamiento y Colapso de Suelo
ESTRUCTURA TERRITORIAL			
<ul style="list-style-type: none"> Carretera Federal Carretera Municipal 2 Carriles Terraceria, 2 Carriles con Revestimiento (Tipo E) Brechas y Caminos Camino de Tierra Linea Ferrocarril 			
USO DE SUELO			
<ul style="list-style-type: none"> Z-U ZONA URBANIZADA Z-DA ZONA APTA PARA EL DESARROLLO URBANO ZNA-DU ZONA NO APTA PARA EL DESARROLLO URBANO Z-TE ZONA APTA PARA EL TURISMO ECOLOGICO Z-TC ZONA APTA PARA EL TURISMO CAMPESTRE Z-AQ ZONA APTA PARA EL DESARROLLO DE LA AGRICULTURA I-ER INSTALACIONES ESPECIALES REGIONALES 	<ul style="list-style-type: none"> ZA-AGRO ZONA APTA PARA EL DESARROLLO AGROPECUARIO SE ZONA SUSCEPTIBLE DE PROTECCION ECOLOGICA ZA-PBC ZONA APTA PARA EL DESARROLLO PESQUERO Z-GR ZONA APTA PARA GRANJAS Y HUERTOS Z-I ZONA INDUSTRIAL Z-AI ZONA APTA PARA LA INDUSTRIA AE-N ACTIVIDADES EXTRACTIVAS NO METALICAS 		

PLANO: SINTESIS DEL ESTADO ACTUAL
 AREAS APTAS PARA EL DESARROLLO URBANO, TURISTICO E INDUSTRIAL

NUM: D7
 UT-10
 SEPTIEMBRE 2014



Elaboro: **UTS** Arquitectura
 Urbanismo & Territorio Sensible

Coordinación:
 Arq. Gabriel Perez Perez

Equipo:
 Arq. Fco. Javier Alvarez Ramirez
 Arq. Ismael Martinez Morua